




Program rozvoja obce Kapušany na roky 2015 – 2022



Územné vymedzenie :	Prešovský kraj, Prešovský okres, Obec Kapušany
Územný plán obce:	áno
Dátum schválenia PRO:	15.12.2015
Dátum platnosti:	od 15.12.2015 do 31.12.2022
Verzia	1.1
Publikovaný verejne:	16.12.2015



OBSAH

OBSAH	2
Zoznam tabuliek	4
Zoznam grafov	4
Úvod	5
Časť 1: Analytická časť	6
1.1 Komplexná analýza vnútorného prostredia podľa jednotlivých oblastí vrátane finančnej a hospodárskej situácie	6
1.1.1 Demografia	7
1.1.2 Vzdelávanie	14
1.1.3 Knižnica	16
1.1.4 Šport	16
1.1.5 Hasiči	16
1.1.6 Kultúra	17
1.1.7 Sociálna oblasť a zdravotníctvo	19
1.1.8 Životné prostredie	22
1.1.9 Ekonomika, zamestnanosť	23
1.1.10 Technická infraštruktúra a občianska vybavenosť	29
1.1.11 Samospráva	31
1.1.12 Doprava	32
1.2 Vyhodnotenie PHSR obce Kapušany na roky 2008 - 2015	34
1.3 SWOT ANALÝZY	47
1.4 Identifikácia kritických oblastí rozvoja obce Kapušany	56
1.5 Analýza vonkajšieho prostredia	59
1.6 Analýza konkurencie	61
Časť 2: Strategická časť	62
2.1 Vízia obce do roku 2022	62
2.2 Formulácia a návrh stratégie	63
2.3 Popis strategických cieľov v jednotlivých oblastiach rozvoja (environmentálna, ekonomická, sociálna)	64
Časť 3: Programová časť	65
3.1 Opatrenia a aktivity vrátane ich priradenia k jednotlivým cieľom a prioritám	65
3.2 Merateľné ukazovatele	81
3.3 Súlad cieľov PRO s národnými stratégiami	91
Časť 4: Realizačná časť	94



4.1 Legislatíva	94
4.2 Popis úloh jednotlivých partnerov pri realizácii PRO	95
4.3 Popis postupov organizačného a inštitucionálneho zabezpečenia realizácie	95
4.4 Stručný popis komunikačnej stratégie	97
4.5 Systém monitorovania a hodnotenia	97
Časť 5: Finančná časť	98
5.1 Indikatívny finančný plán na celú realizáciu PRO	98
5.2 Model financovania jednotlivých opatrení, aktivít za účasti sociálno-ekonomických partnerov v území	99
Prílohy.....	111
Príloha č. 1 Zoznam členov riadiaceho tímu, pracovných skupín a partnerov spracovania PRM... ..	111
Príloha č. 2 Zoznam analyzovaných koncepčných dokumentov, informačných zdrojov použitých v PRO	112
Príloha č. 3 Zoznam skratiek použitých v PRO.....	113
Príloha č. 4 Akčný plán	115
Príloha č. 5 Dohoda o partnerstve.....	115



Zoznam tabuliek

Tabuľka 1 Výmera a využitie pôdy.....	7
Tabuľka 2 Stav trvale bývajúceho obyvateľstva k 31.12.	7
Tabuľka 3 Vekové skupiny obyvateľstva obce.....	8
Tabuľka 4 Hustota obyvateľstva.....	9
Tabuľka 5 Prehľad stavu a pohybu obyvateľstva	9
Tabuľka 6 Obyvateľstvo podľa pohlavia a národnosti.....	10
Tabuľka 7 Štruktúra obyvateľstva podľa veku, za rok 2011	11
Tabuľka 8 Obyvateľstvo podľa pohlavia a stupňa najvyššieho dosiahnutého vzdelania	12
Tabuľka 9 Štruktúra obyvateľstva podľa vierovyznania	13
Tabuľka 10 Štruktúra obyvateľstva podľa materinského jazyka	13
Tabuľka 11 Základná škola s materskou školou - MATERSKÁ ŠKOLA.....	14
Tabuľka 12 Základná škola s materskou školou - ZÁKLADNÁ ŠKOLA (1.-9.ročník).....	14
Tabuľka 13 Výsledky celoslovenského testovania žiakov 9. ročníka.....	15
Tabuľka 14 Školské stravovanie	16
Tabuľka 15 Športoviská v obci	16
Tabuľka 16 Zariadenia sociálnych služieb nachádzajúce sa v okrese Prešov	19
Tabuľka 17 Prehľad žiadostí o posúdenie odkázanosti na soc. službu.....	20
Tabuľka 18 Prehľad občanov na základe DOHODY uzatvorenej podľa § 10	20
Tabuľka 19 Prehľad občanov na základe DOHODY uzatvorenej podľa § 12	21
Tabuľka 20 Počet vyplácaných dôchodkov v obci Kapušany.....	21
Tabuľka 21 Počet občanov so sociálnymi dávkami, príspevkami.....	22
Tabuľka 22 Evidovaní uchádzači o zamestnanie	23
Tabuľka 23 Podiel žien na celkovom počte UoZ.....	24
Tabuľka 24 Fyzické osoby podľa právnych foriem	25
Tabuľka 25 Právnické osoby	25
Tabuľka 26 Prehľad podnikateľov v obci a predmet ich činnosti	26
Tabuľka 27 Prehľad mimovládnych organizácií v obci	29
Tabuľka 28 Sociálno-priestorová organizácia obce k r. 2014.....	30
Tabuľka 29 Bytová výstavba v obci – počet rodinných domov a bytových jednotiek.....	30
Tabuľka 30 Prehľad rozpočtov obce.....	32

Zoznam grafov

Graf 1 Vývoj obyvateľstva.....	8
Graf 2 Pohyb obyvateľstva	10
Graf 3 Štruktúra obyvateľstva podľa veku, za rok 2011	11
Graf 4 Vývoj uchádzačov o zamestnanie v obci	25
Graf 5 Vývoj počtu FO a PO	26



Úvod

METODIKA VYPRACOVANIA PROGRAMU ROZVOJA OBCE Kapušany (podľa zákona č. 539/2008 Z. z. o podpore regionálneho rozvoja v znení zákona č. 309/2014 Z. z.)

Program rozvoja obce Kapušany, spolu s jej platným územným plánom, je základným a kľúčovým dokumentom pre riadenie samosprávy. Vychádza z poznania situácie a konkrétnych potrieb obyvateľov, podnikateľov, záujmových skupín a ďalších subjektov v území, formuluje svoju predstavu o budúcnosti spolu s činnosťami a projektmi na jej zabezpečenie.

PRO sa spracováva na 7 rokov s dlhodobým výhľadom na 10 – 14 rokov.

PRO koncepcne, systémovo **analyzuje a určuje budúcnosť rozvoja** spolu s **činnosťami, investičnými projektmi so zdrojovým krytím** na jej zabezpečenie.

Vytvára rámec, ktorého naplnenie bude zárukou, že PRO nebude zbytočne rozsiahlym a len popisným zoznamom nereálnych zámerov, ale skutočným strategickým rozvojovým dokumentom s cieľom dosiahnuť rast životnej úrovne na konkrétnom území.

Stručný popis kontextu vzniku a chronológie prípravy PRO

Proces spracovania PRO obce Kapušany sa začal v januári 2015 schválením Zámeru spracovania PRO obce Kapušany v zmysle novely zákona o podpore regionálneho rozvoja schválenej vládou SR 18. júna 2014.

Pri príprave dokumentu bola vytvorená **pracovná** skupina zložená z oslovených hlavných aktérov života obce (viď príloha č.1) a **riadiacia** skupina v zložení: spracovateľky dokumentu – Mgr. Lenka Smetanková, Ing. Zuzana Zemčáková, starosta obce – Ing. Jozef Pribula, prednosta OcÚ: Ing. Ján Zemčák.

Riadiaca a pracovná skupina pracovala počas facilitovaných stretnutí takto:

- **11.03.2015 (pracovná skupina)**
 - Informovanie o plánovanom procese spracovania PRO
 - Tvorba pracovnej skupiny – uzatvorenie dohôd o spolupráci
 - Ex-post hodnotenie predchádzajúceho PRO vrátane hodnotenia finančných aspektov realizácie PRO
- **13.4.2015 (pracovná skupina)**
 - Súhrnné zhodnotenie situácie obce (SWOT analýzy pre oblasť environmentálnu, ekonomickú a sociálnu) a formulovanie problémov obce.
- **29.4.2015 (pracovná skupina)**
 - Prerokovanie východísk pre strategickú časť
 - Formulovanie vízie a strategických cieľov
- **20.5.2015 (pracovná skupina) a verejné pripomienkovanie**
 - Verejné prerokovanie strategickú časti
 - Prerokovanie problémov a opatrení obnovy, ochrany a využívania národnej kultúrnej pamiatky zručaniny Kapušianskeho hradu
 - Námety na opatrenia, projekty a aktivity podľa oblastí
- **10.6.2015 (pracovná skupina)**
 - Námety na opatrenia, projekty a aktivity v oblasti ekonomika a zamestnanosť, cestovný ruch, sociálna oblasť a zdravotníctvo, školstvo a vzdelávanie, kultúra, kultúrne dedičstvo a spoločenský život, šport

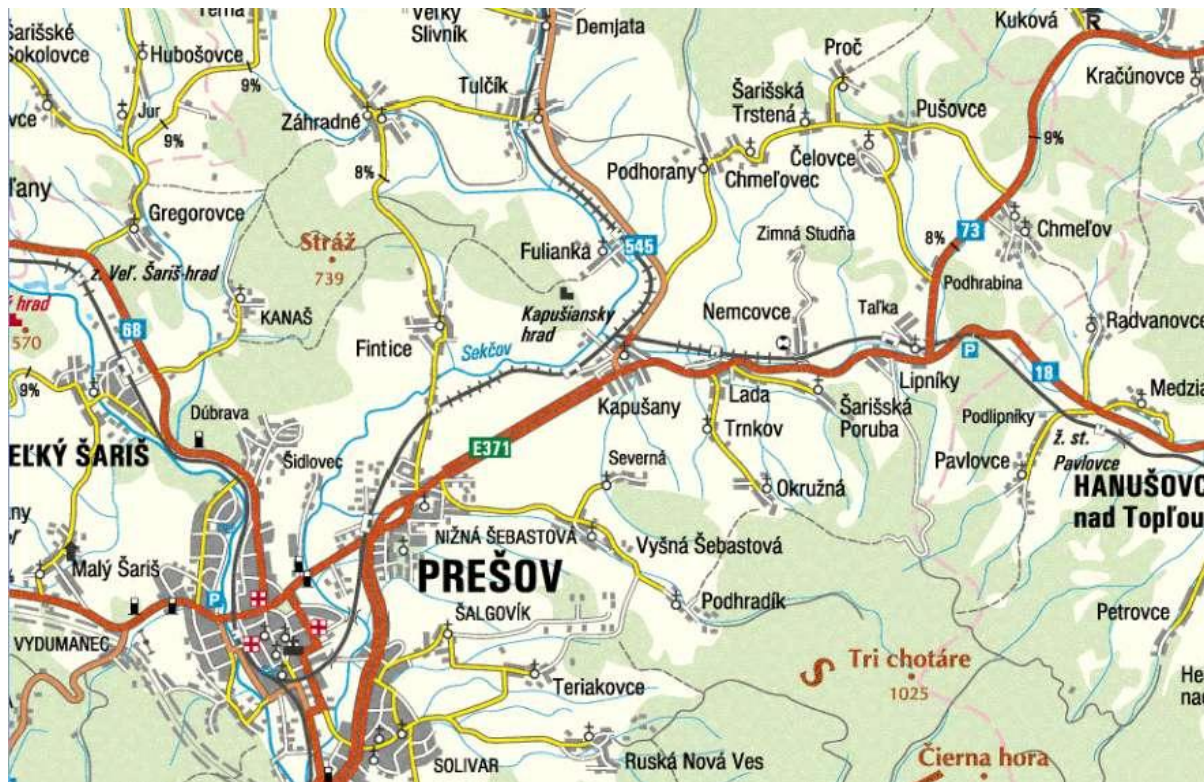
Riadiaca skupina pracovala priebežne.

Program rozvoja obce Kapušany bol schválený: 15.12.2015 uznesením OcZ č. 65/2015.



Časť 1: Analytická časť

1.1 Kompletná analýza vnútorného prostredia podľa jednotlivých oblastí vrátane finančnej a hospodárskej situácie



Obec Kapušany leží na styku severného okraja Slánskych vrchov so Šarišskou vrchovinou v doline Sekčova. Nadmorská výška sa tu pohybuje od **240 do 520** metrov. Nad obcou na výbežku lesa sa vypína komplex stredovekého hradu. Miestnym občanom je známe, že pod hradom vyviera prameň siričito - uhličitej vody. Okrajom obce preteká rieka Sekčov súbežne so železničnou traťou Bardejov – Prešov. Okrem tejto rieky preteká obcou potok Kapanoš a Ladianka. Okresné mesto Prešov, ktoré je vzdialené od obce **10km** oddeľuje cesta I.triedy I 50.

Celková výmera katastrálneho územia obce - spolu (m²) – 20210938 m².

Výmera územia obce a využitie pôdy je uvedené v tabuľke.



Tabuľka 1 Výmera a využitie pôdy

Celková výmera územia obce - mesta (v m ²)	11 309 834
Poľnohospodárska pôda - spolu (v m ²)	8 497 656
Poľnohospodárska pôda - orná pôda (v m ²)	6 268 772
Poľnohospodárska pôda - chmeľnica (v m ²)	0
Poľnohospodárska pôda - vinica (v m ²)	0
Poľnohospodárska pôda - záhrada	350 592
Poľnohospodárska pôda - ovocný sad (v m ²)	30 055
Poľnohospodárska pôda - trvalý trávny porast (v m ²)	1 848 237
Nepoľnohospodárska pôda - spolu	2 812 178
Nepoľnohospodárska pôda - lesný pozemok (v m ²)	1 124 152
Nepoľnohospodárska pôda - vodná plocha (v m ²)	244 809
Nepoľnohospodárska pôda - zastavaná plocha a nádvorie (v m ²)	1 039 437
Nepoľnohospodárska pôda - ostatná plocha (v m ²)	403 780

Zdroj: Štatistický úrad SR databáza DATAcube

Rovinný až pahorkatinný povrch územia obce tvorí centrálno-karpatský flyš, andenzity (ťažba), ryolity, usadeniny ml. treťohôr, štvrtohorné náplavy Sekčova a jeho prítokov. Les s porastom duba, buka a borovice je v severnej časti. Má nívne, hnedozemné, illimerizované a hnedé lesné pôdy.

Okolie Kapušianskeho hradného vrchu je prírodná rezervácia s teplomilnou kvetenou na južných vyvrelinových svahoch. Kapušiansky hradný vrch je významným botanickým náleziskom ponikleca veľkokvetého a ponikleca otvoreného.

V na okraji obce sa nachádza národná kultúrna pamiatka **zrúcanina Kapušianskeho hradu**.

Hrad bol postavený na kopci Maglovec v 13. storočí. V roku 1312 bol v boji Matúša Čáka s Karolom Róbertom zničený. V rokoch 1410 - 1420 bol obnovený. V 2. polovici 16. storočia bol v rámci prípravy na protitureckú obranu prispôsobený novej vojenskej technike. V roku 1709 hrad dobylo a vypálilo vojsko Františka II. Rákocziho. V roku 1715 bol z rozhodnutia snemu zbúraný.

Ďalšou národnou kultúrnou pamiatkou v obci je **rímsko-katolícky kostol sv. Martina**, ktorý pochádza z roku 1798 a radíme ho do obdobia klasicizmu. V centre obce Kapušany pri štátnej ceste I/18 sa nachádza **pozostatok parku** niekdajšieho kaštieľa, ktorý patril veľkostatkárovi Ardovi.

1.1.1 Demografia

Obec Kapušany zaznamenáva za posledných 5 rokov nárast počtu obyvateľov, pričom väčšinu tvoria ženy.

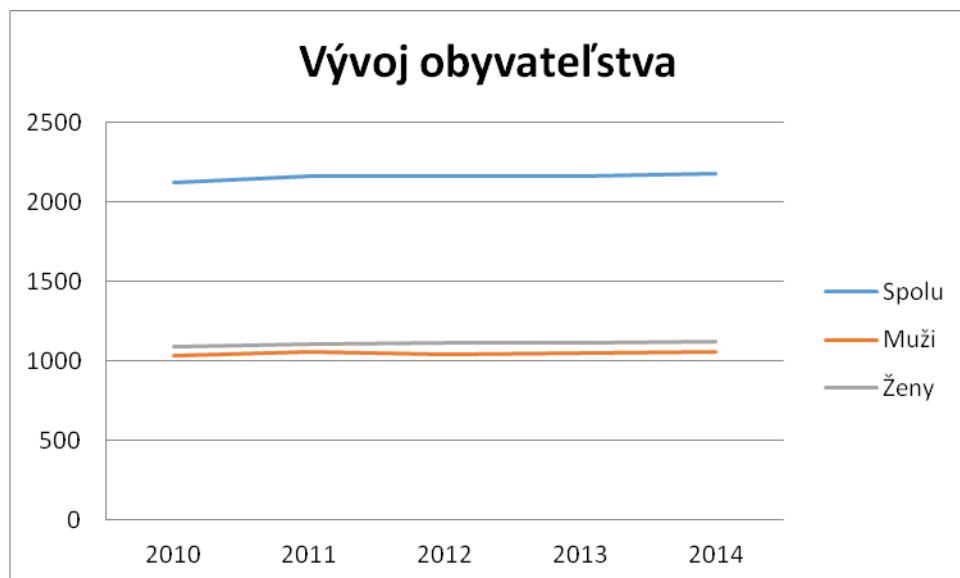
Tabuľka 2 Stav trvale bývajúceho obyvateľstva k 31.12.

	2010	2011	2012	2013	2014
Spolu	2124	2162	2164	2163	2176
Muži	1037	1055	1046	1048	1055
Ženy	1087	1107	1118	1115	1121

Zdroj: Štatistický úrad SR databáza DATAcube



Graf 1 Vývoj obyvateľstva



Zdroj: vlastné spracovanie

Z hľadiska vekového zloženia najväčšia skupina obyvateľov je vo veku 40 až 44 rokov a 30 až 34 rokov. Za posledné obdobie 5 rokov zaznamenávame nárast počtu obyvateľov nad 60 rokov, ale zároveň aj nárast detí do 4 rokov.

Tabuľka 3 Vekové skupiny obyvateľstva obce

	2010	2011	2012	2013	2014
4 roky alebo menej	107	105	110	123	123
Od 5 do 9 rokov	128	134	132	126	125
Od 10 do 14 rokov	129	128	134	132	125
Od 15 do 19 rokov	168	172	151	131	139
Od 20 do 24 rokov	142	138	152	162	155
Od 25 do 29 rokov	169	171	159	147	146
Od 30 do 34 rokov	169	166	164	175	176
Od 35 do 39 rokov	188	188	184	165	161
Od 40 do 44 rokov	153	165	177	187	194
Od 45 do 49 rokov	128	129	129	129	140
Od 50 do 54 rokov	130	125	125	137	126
Od 55 do 59 rokov	152	149	140	132	134
Od 60 do 64 rokov	116	134	132	133	135
Od 65 do 69 rokov	85	84	97	110	115
Od 70 do 74 rokov	57	61	63	69	70
Od 75 do 79 rokov	48	51	51	45	51
Od 80 do 84 rokov	34	34	34	33	36



Od 85 do 89 rokov	18	23	22	19	15
Od 90 do 94 rokov	1	3	7	7	9
Od 95 do 99 rokov	2	2	1	1	1

Zdroj: Štatistický úrad SR databáza DATAcube

Podľa ukazovateľa hustoty, obec Kapušany má vyšší počet osôb na km² ako je priemer v okrese Prešov ale aj voči priemeru PSK.

Tabuľka 4 Hustota obyvateľstva

Ukazovateľ hustoty obyvateľstva v r. 2014	Kapušany	okres Prešov	PSK
Hustota obyvateľstva (Osoba na kilometer štvorcový)	191,82	183,62	91,32
Rozloha (Štvorcový meter)	11309834	933954989	8973286121
Stav trvale bývajúceho obyvateľstva k 30.6.(1.7.) (Osoba)	2169,5	171490	819446,5

Zdroj: Štatistický úrad SR databáza DATAcube

Z hľadiska stavu a pohybu obyvateľstva môžeme konštatovať, že mierne vzrastá počet obyvateľov. Napriek tomu, klesá počet narodených detí a stúpa počet potratov a ukončených tehotenstiev. Pozitívny je pokles úmrtnosti. Vzrastá počet sobášov, naproti tomu rozvodovosť zostáva na úrovni v priemere 2 rozvodov ročne. Je pozitívom skutočnosť, že celkový prírastok v r. 2014 narástol, tak isto aj prirodzený prírastok a migračné saldo.

Tabuľka 5 Prehľad stavu a pohybu obyvateľstva

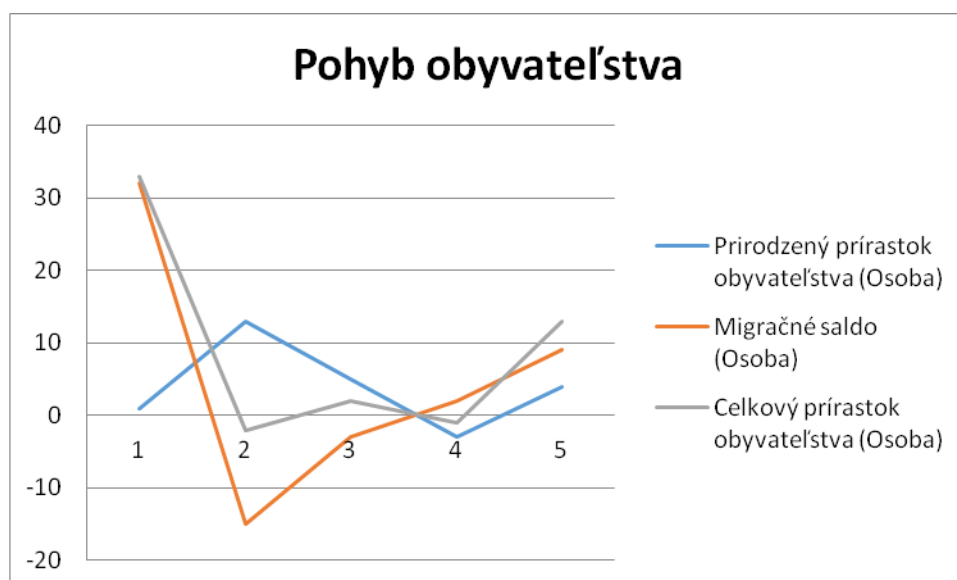
Ukazovateľ	2010	2011	2012	2013	2014
Stav trvale bývajúceho obyvateľstva k 1.1. (Osoba)	2091	2164	2162	2164	2163
Stav trvale bývajúceho obyvateľstva k 31.12. (Osoba)	2124	2162	2164	2163	2176
Narodení (Osoba)	23	27	29	22	20
Potraty (Počet v jednotkách)	3	2	1	0	5
Ukončené tehotenstvá (Počet v jednotkách)	26	29	30	22	25
Zomretí (Osoba)	22	13	24	25	16
Hrubá miera úmrtnosti (Promile)	10,48	6,01	11,1	11,56	7,37
Sobáše (Počet v jednotkách)	14	16	11	10	17
Rozvody (Počet v jednotkách)	2	4	4	0	2
Prirodzený prírastok obyvateľstva (Osoba)	1	13	5	-3	4
Priťahovaní na trvalý pobyt (Osoba)	49	28	25	45	31



Vystáhovani z trvalého pobytu (Osoba)	17	43	28	43	22
Migračné saldo (Osoba)	32	-15	-3	2	9
Celkový prírastok obyvateľstva (Osoba)	33	-2	2	-1	13

Zdroj: Štatistický úrad SR databáza DATAcube

Graf 2 Pohyb obyvateľstva



Zdroj: vlastné spracovanie

Rómovia - podľa Atlasu rómskych komúní 2013

V obci Kapušany je podľa Atlasu 3% obyvateľov marginalizovanej rómskej komunity (63) z celkového počtu obyvateľov obce (2086). Podľa Sčítania obyvateľov z roku 2011 sa k rómskej národnosti prihlásila jedna osoba (žena).

Tabuľka 6 Obyvateľstvo podľa pohlavia a národnosti

Národnosť	Muži	Ženy	Spolu
Slovenská	980	1 049	2 029
Rómska	0	1	1
Rusínska	4	3	7
Ukrajinská	0	1	1
Česká	1	1	2
Poľská	3	0	3
Iná	2	0	2
Nezistená	68	57	125
Spolu	1 058	1 112	2 170

Zdroj: SODB 2011

Obyvatelia MRK bývajú v obecných nájomných bytoch nižšieho štandardu, ktoré boli vybudované spolu s kanalizáciou a vodovodnými prípojkami v roku 2010. Bývanie tvorí 10 bytov pričom podlahová



plochy bytu činí 56,84 m²) s pripojením na elektrinu. Kúrenie domácnosti je na tuhé palivo. MRK sa nachádza pri potoku Ladianka, na ktorom bol vybudovaný ochranný protipovodňový val a v blízkosti železničnej trate, pozdĺž ktorej bol vysadený protihlukový zelený pás. Prístupová cesta k obydliam je po panelovej ceste alebo panelovom chodníku.

Nezamestnanosť obyvateľov MRK je takmer 100%, deti navštevujú miestnu materskú školu (1) a základnú školu (8). Dospelí v produktívnom veku pracujú na OcÚ cez Aktívne opatrenia politiky trhu práce.

SODB 2011

V roku 2001 sa uskutočnilo sčítanie obyvateľov, domov a bytov Slovenskej republiky. Z celkového počtu 1028 ekonomicky aktívnych obyvateľov predstavuje mužská populácia 53,6 % a ženská 46,4% podielu. Najviac obyvateľov pracovalo v maloobchode, veľkoobchode, verejnej správe a vzdelávaní.

Čo sa týka vekovej štruktúry obyvateľstva je predpoklad, že na Slovensku sa v roku 2025 zníži podiel detí /0-14 rokov/ zo súčasných 17,1% na 13% a podiel starších ľudí ako 65 rokov zo súčasných 11,6% na 20%. V obci bolo v r. 2011 podľa SODB v kategórií / 0-14rokov / podiel detí 17,3% a podiel starších ľudí /nad 65 rokov/ 11,5%. Priemerný vek mužov bol 35,73 rokov, žien 39,49 rokov a celkovo 37,66 rokov. Zvýšenie oproti r. 2001 (35,3 rokov).

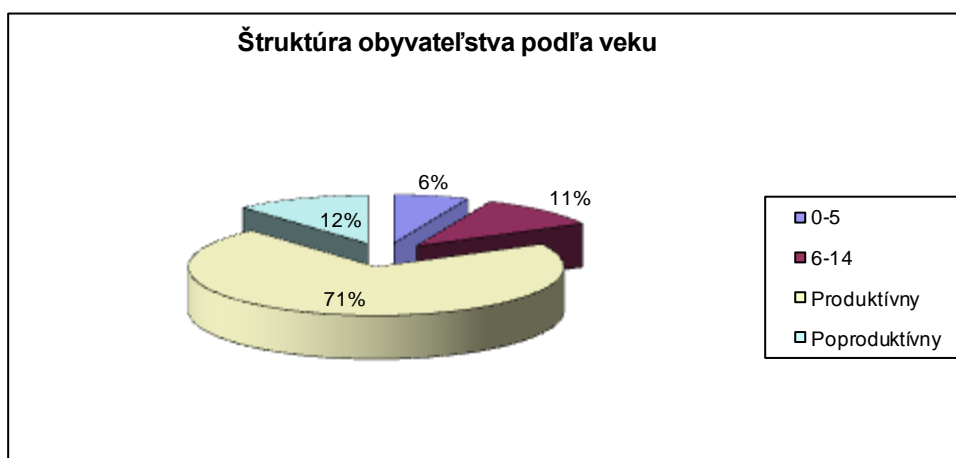
Prehľad počtu obyvateľov podľa jednotlivých vekových kategórií a ich percentuálny podiel v obci nám ukazuje tabuľka.

Tabuľka 7 Štruktúra obyvateľstva podľa veku, za rok 2011

VEK	MUŽI	ŽENY	SPOLU	PERCENTUÁLNY PODIEL V %
0-5	81	59	140	6,5
6-14	126	109	235	10,8
Produktívny	754	790	1544	71,2
Poproduktívny	97	154	251	11,5
Spolu	1058	1112	2170	100

Zdroj: SODB 2011, prepočty autorov

Graf 3 Štruktúra obyvateľstva podľa veku, za rok 2011



Zdroj: Štatistický úrad, prepočty autorov



Tabuľka 8 Obyvateľstvo podľa pohlavia a stupňa najvyššieho dosiahnutého vzdelania

Najvyššie dosiahnuté vzdelanie		Pohlavie		Spolu	% podiel
		muži	ženy		
Základné		114	196	310	14,29%
Učňovské (bez maturity)		211	154	365	16,82%
Stredné odborné (bez maturity)		139	104	243	11,20%
Úplné stredné učňovské (s maturitou)		51	20	71	3,27%
Úplné stredné odborné (s maturitou)		193	237	430	19,82%
Úplné stredné všeobecné		21	58	79	3,64%
Vyššie odborné vzdelanie		2	17	19	0,88%
Vysokoškolské bakalárske		12	32	44	2,03%
Vysokoškolské magisterské, inžinierske, doktorské		85	109	194	8,94%
Vysokoškolské doktorandské		6	5	11	0,51%
Vysokoškolské spolu		103	146	249	11,47%
Študijný odbor	prírodné vedy	0	5	5	0,23%
	technické vedy a náuky I (baníctvo, hutníctvo, strojárstvo, informatika a VT, elektrotech., tech. chémia, potravinárstvo)	38	13	51	2,35%
	technické vedy a náuky II (textilná v., sprac. kože, dreva, plastov, v. hud. nástrojov, archit., staveb., dopr., pošty, telekom., automatiz., špec. odb.)	11	5	16	0,74%
	poľnohospodársko-lesnícke a veterinárne vedy a náuky	11	7	18	0,83%
	zdravotníctvo	6	18	24	1,11%
	spoločenské vedy, náuky a služby I (filozof., ekon., polit. a práv. vedy, ekonomika a manaž., obchod a služby, SŠ-OA, HA, praktická š., učeb. odb.)	16	41	57	2,63%
	spoločenské vedy, náuky a služby II (histor., filolog., pedag. a psych. vedy, publicistika a informácie, telových., učiteľstvo, SŠ - gym.)	13	54	67	3,09%
	vedy a náuky o kultúre a umení	3	1	4	0,18%
	vojenské a bezpečnostné vedy a náuky	4	1	5	0,23%
	nezistený	1	1	2	0,09%
Bez školského vzdelania		207	168	375	17,28%
Nezistené		17	12	29	1,34%
Úhrn		1 058	1 112	2 170	100,00%

Zdroj: SODB 2011, prepočty autorov

Z ukazovateľov môžeme dedukovať, že vzdelanostná úroveň obyvateľov obce je priemerná, nakoľko najviac občanov má ukončené Úplné stredné odborné (s maturitou) a učňovské bez maturity. Vysokoškolsky vzdelaných osôb bolo len 11,47 %, najviac v odbore spoločenské vedy, náuky a služby II (histor., filolog., pedag. a psych. vedy, publicistika a informácie, telových., učiteľstvo, SŠ - gym.).

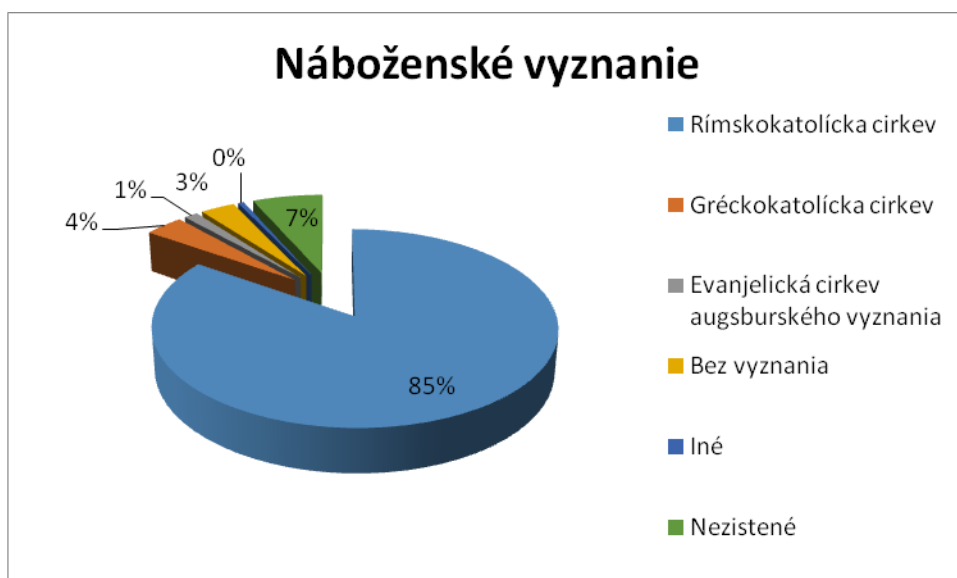


Tabuľka 9 Štruktúra obyvateľstva podľa vierovyznania

Náboženské vyznanie	Muži	Ženy	Spolu	% podiel
Rímskokatolícka cirkev	886	951	1 837	84,65%
Gréckokatolícka cirkev	43	37	80	3,69%
Pravoslávna cirkev	1	2	3	0,14%
Evanjelická cirkev augsburského vyznania	12	16	28	1,29%
Reformovaná kresťanská cirkev	0	4	4	0,18%
Bez vyznania	36	34	70	3,23%
Iné	2	3	5	0,23%
Nezistené	78	65	143	6,59%
Spolu	1 058	1 112	2 170	100,00%

Zdroj: SODB 2011, prepočty autorov

Väčšina obyvateľov je rímskokatolíckeho vyznania(84,65%) aj keď oproti sčítaniu obyvateľov v r. 2001 (92,8%) poklesol počet obyvateľov hlásiacich sa k rímskokatolíckej cirkvi.



Tabuľka 10 Štruktúra obyvateľstva podľa materinského jazyka

Materinský jazyk	Pohlavie		Spolu	% podiel
	muži	ženy		
Slovenský	957	1 027	1 984	91,43%
Maďarský	0	1	1	0,05%
Rómsky	30	20	50	2,30%
Rusínsky	3	6	9	0,41%
Český	1	1	2	0,09%
Poľský	2	0	2	0,09%
Iný	1	1	2	0,09%
Nezistený	64	56	120	5,53%
Spolu	1 058	1 112	2 170	100,00%

Zdroj: SODB 2011, prepočty autorov



Až 91,43 % obyvateľov má slovenský materinský jazyk.

1.1.2 Vzdelávanie

Vzdelávanie v obci zabezpečuje Základná škola s materskou školou.

Tabuľka 11 Základná škola s materskou školou - MATERSKÁ ŠKOLA

ROK	POČET ŽIAKOV	POČET ŽIAKOV SO ŠPECIÁLNYMI VZDELÁVACÍMI POTREBAMI	POČET TRIED - SPOLU	POČET ŠPECIÁLNYCH TRIED	POČET PEDAGOGICKÝCH PRACOVNÍKOV	POČET NEPEDAGOGICKÝCH PRACOVNÍKOV
2009/2010	61	x	3	0	6	1
2010/2011	58	x	3	0	6	1
2011/2012	62	x	3	0	6	1
2012/2013	65	x	3	0	6	1
2013/2014	62	x	3	0	6	1
2014/2015	66	x	3	0	6	1

Zdroj: vlastné spracovanie

Tabuľka 12 Základná škola s materskou školou - ZÁKLADNÁ ŠKOLA (1.-9.ročník)

ROK	POČET ŽIAKOV	POČET ŽIAKOV SO ŠPECIÁLNYMI VZDELÁVACÍMI POTREBAMI	POČET TRIED - SPOLU	POČET ŠPECIÁLNYCH TRIED	POČET NULTÝCH / PRÍPRAVNÝCH TRIED	POČET PEDAGOGICKÝCH PRACOVNÍKOV	POČET NEPEDAGOGICKÝCH PRACOVNÍKOV
2009/2010	533	x	25	0	0	40	7
2010/2011	531	x	27	0	0	42	7
2011/2012	506	x	27	0	0	41	7
2012/2013	496	x	24	0	0	40	7
2013/2014	512	x	25	0	0	40	7
2014/2015	501	x	24	0	0	60	13

Zdroj: vlastné spracovanie

Obec rokoch 2010 – 2012 zrealizovala rekonštrukciu a prístavbu budovy základnej školy vďaka, ktorej sa zvýšil počet tried, odborných učební a kabinetov. Výmenou okien, zateplením budov i strechy, rekonštrukciou ústredného kúrenia a hydraulickým vyregulovaním budov sa zvýšili energetické úspory. V škole je vybudovaný kamerový systém s počtom 13 kamier, ktorý prispel k zlepšeniu starostlivosti o školský majetok.

V máji 2011 sa po 48 rokoch prevádzka materskej školy presťahovala do centra obce, do areálu základnej školy (od r.1963 sídlila v starej budove niekdajšej školy). Novými priestormi sa stali zrekonštruované dielne, ktorých kapacita vyhovela podmienkam materskej školy s tromi triedami.

Aj táto zmena bola podnetom pre zlúčenie miestnej základnej deväťročnej školy s miestnou materskou školou k 1.9.2011, čím sa obec snažila dosiahnuť zjednodušenie financovania i zlepšenie výchovno-vzdelávacieho procesu. Oficiálnym názvom školy je od toho času Základná škola s materskou školou Kapušany.

V máji 2012 škola oslávila svoje 50te výročie.

Miestnu základnú školu s materskou školou v školskom roku **2014/2015** navštevuje 501 žiakov, pričom 300 žiakov dochádza z okolitých obcí (Lada, Lipníky, Šarišská Poruba, Okružná, Šarišská Trstená, Nemcovce, Trnkov, Fulianka, Proč, Podhorany, Chmeľov, Chmeľovec, Pušovce, Tulčík, Demjata, Podhrabina, Čelovce).



Základná škola má 25 tried, materská škola 3 triedy, okrem toho na škole fungujú 3 oddelenia školského klubu pre 75 žiakov. Každoročne škola pripravuje slávnostné privítanie prvákov – imatrikuláciu.

V roku 2015 je zriadená v miestnej škole Súkromná základná umelecká škola s odborom výtvarným. Pedagogický kolektív tvorí 41 učiteľov, 4 kňazi, 3 vychovávateľky a nepedagogický kolektív 11 zamestnancov.

Základná škola s materskou školou pracuje na úlohách v rámci projektov Premena tradičnej školy na modernú, Comenius (medzinárodný projekt s krajinami – Švédsko, Poľsko, Veľká Británia), Elektronizácia vzdelávacieho systému regionálneho školstva, Zvyšovanie kvality vzdelávania na základných a stredných školách s využitím elektronického testovania, Modernizácia vzdelávacieho procesu na základných školách a Škola, ktorej to myslí, Škola otvorená športu, Projekt NEHEJTUJ, Projekt Tenis do škôl, Projekt Jazykové laboratórium, Projekt SME v škole, Projekt TASR v škole, Projekt škola roka, ktorých cieľom je zmena tradičných metód a foriem výchovy a vzdelávania na moderné, výmena skúseností s pedagógmi zo Slovenska i zahraničných krajín a vybavenie školy modernými technológiami podporujúcimi efektívnosť vyučovania. Okrem toho škola svojou činnosťou a výsledkami získala dva roky po sebe certifikát AKTÍVNA ŠKOLA (v školských rokoch 2012/2013 - 2013/2014). Škola organizuje rôzne školské akcie (tekvicové strašidielka, najlepší tanečník, karneval, deň vody, Kapušiansky slávik, Hviezdoslavov Kubín, rodičovská akadémia ...), literárne súťaže, matematické, športové, výtvarné, vedomostné súťaže.

Tabuľka 13 Výsledky celoslovenského testovania žiakov 9. ročníka

POČET ŽIAKOV: 66	SLOVENSKÝ JAZYK	MATEMATIKA
Priemerné % úspešnosti za školu	52,42	59,97
Priemerné % úspešnosti celoslovenský priemer	52,68	62,58

Zdroj: ZŠ s MŠ

Niekoľko rokov už škola vydáva vlastný školský časopis s názvom **V školskom tričku**. Do tohto časopisu prispievajú žiaci vlastnou literárnou tvorbou a príspevkami o aktuálnom dianí v škole. V škole je tiež pravidelné vysielanie školského rozhlasu a príspevky do neho pripravujú samotní žiaci v rámci krúžkovej činnosti.

Pri základnej škole s materskou školou pracuje **Rada školy a Rada rodičov**. Rada školy je iniciatívnym a poradným orgánom, ktorého úlohou je vyjadrovať a presadzovať verejné záujmy a záujmy žiakov, rodičov, pedagogických zamestnancov a ostatných zamestnancov v oblasti výchovy a vzdelávania. Rada školy má 11 členov a tvoria ju volení zástupcovia rodičov, obce (obecné zastupiteľstvo), pedagogických a nepedagogických zamestnancov. Rada rodičov je orgánom, ktorého úlohou je zabezpečiť spoluprácu rodiny so školou a byť spoluzodpovednými za proces výchovy a vzdelávania svojich detí.

Z dôvodu potreby rozšírenia kapacity MŠ sa v roku 2016 plánuje prístavba MŠ, ktorá bude pozostávať z výstavby 4 tried s kapacitou po 18 žiakov, pričom každá trieda bude mať vlastnú šatňu, sociálne zariadenie, herňu, spálňu a vonkajšiu terasu. Súčasťou stavebných prác bude i vnútorná rekonštrukcia starej časti budovy MŠ s prístavbou spálne. Celková rozloha prístavby MŠ predstavuje cca 630 m².

Súčasťou základnej školy s materskou školou je aj školská jedáleň, ktorá má v roku 2014 270 stravníkov (z toho 62 detí MŠ, 208 žiakov ZŠ, 36 zamestnancov školy, 8-10 seniorov).



Tabuľka 14 Školské stravovanie

ZARIADENIA ŠKOLSKÉHO STRAVOVANIA (ZA ROK 2014)	POČET ZARIADENÍ	POČET STRAVNÍKOV
školská jedáleň pri základnej škole	1	289

Zdroj: vlastné spracovanie

1.1.3 Knižnica

V roku 2009 sa formálne spojila obecná knižnica so školskou, tzn. celý knižný fond v obci sme mohli nájsť na jednom mieste – vtedy ešte v prenajatých priestoroch pri budove obecného úradu. Počas rekonštrukcie a prístavby budovy školy sa vytvorili priestory aj pre knižnicu a tak bola do nich 14.3.2011 presťahovaná.

Na začiatku roku 2014 má miestna knižnica 8 317 knižných titulov, odoberá 8 titulov časopisov, má 304 registrovaných čitateľov, ktorí zaplatili ročný poplatok a ročne vykoná 18 105 výpožičiek kníh a časopisov (za rok 2013). Návštevnosť knižnice za rok 2013 bola 5932 návštev čitateľov (4633 deti, 1139 dospelí). Knižnica poskytuje tiež medziknižničnú služby vypožičiavania kníh z okolitých knižníc. Každoročne organizuje miestna knižnica **Noc s Andersenom**, počas ktorej majú možnosť detskí čitatelia stráviť noc v knižnici pri rozprávkach H.CH.Andersena **i Deň ľudovej rozprávky** ako spomienku na slovenského rozprávkára Pavla Dobšinského. V spolupráci so školským klubom detí, materskou školou a čitateľským krúžkom pri ZŠ uskutočňuje spoločné organizované návštevy s cieľom naučiť deti zásady vyhľadávania a vypožičiavania kníh a zážitkové čítania rozprávok. Sprievodnou akciou Kapušianskych folklórnych dní bola zo strany knižnice v roku 2010 usporiadaná Burza kníh.

1.1.4 Šport

Športové aktivity zastrešuje v obci Kapušany **Obecný športový klub (OŠK)**, ktorý sa zameriava predovšetkým na futbal s družstvom dospelých, dorastencov a žiakov). Milovníkov prírody a turistických pochodov združuje **turistický klub Jantár** realizujúci výstupy a pochody v každom mesiaci v roku.

V budove obecného úradu sa nachádza **posilňovňa**, ktorú prevádzkuje neformálna skupina mladých ľudí, v telocvični pri základnej škole sa stretávajú ženy cvičiace aerobik a skupina mužov i žien venujúcich sa volejbalu a futbalu.

Tabuľka 15 Športoviská v obci

posilňovňa	1
telocvičňa	2
Ihrisko	1
multifunkčné ihrisko	3

Zdroj: vlastné spracovanie

1.1.5 Hasiči

V obci pôsobí tiež **Obecný hasičský zbor** založený obcou s počtom členov 18 a **Dobrovoľný hasičský zbor** združujúci skupinu obyvateľov obce v počte 56, ktorí sa rozhodli byť nápomocní pri ochrane majetkov, zdravia i životov ostatných obyvateľov. Každoročne miestni hasiči usporadúvajú súťaž o Pohár starostu obce, ktorej sa zúčastňujú aj hostia zo susedných i vzdialenejších obcí a tiež súťaž O putovný pohár Dobrovoľného hasičského zboru Kapušany. Podobných súťaží sa zúčastňujú kapušianski hasiči aj v okolitých obciach či širšom regióne.



Ich pomoc je nevyhnutná pri mimoriadnych udalostiach a organizovaní kultúrnych podujatí (Stavanie mája, Kapušianske folklórne dni, stráženie pri Božom hrobe v kostole sv. Martina).

1.1.6 Kultúra

Kultúrno-historický a pamiatkovo chránený fond obce má regionálny význam. V oblasti kultúry a rozvoja cestovného ruchu je možné výraznou mierou prispieť jeho primeranou údržbou a využitím. Obec Kapušany organizuje a podporuje mnoho kultúrno-spoločenských i športových aktivít, snaží sa byť nápomocná pri rozvoji občianskej spoločnosti a komunitného života.

V regióne známymi a úspešnými sú aj v roku 2014 **folklórny súbor Kapušančan** (detská zložka i zložka dospelých – 98 členov), ktorý v roku 2012 oslávil 25. výročie svojho založenia pásmom Už sme žníva dokončili, detská folklórna skupina **Čerešenka**, divadlo **DiKAPY**, mužské hudobné zoskupenia **Kapušianske Richtaroše** a **Glória**, divadlo **Rabunni**, ktoré prezentuje dramatické pásma a rocková skupina **Sabaka**.

Veľmi aktívnymi sú **seniori**, ktorí vyvíjajú záujmové aktivity v rámci **Klubu dôchodcov**, **Klubu postihnutých civilizačnými chorobami** a **Klubu telesne postihnutých**.

Klub dôchodcov každým rokom usporiada **fašiangový sprievod** obcou spojený s dramatickým pásmom tzv. „pochovávanie basy“, čím sa končí obdobie zábavy a nastáva čas pôstu. Členovia klubu pripravujú aj slávnostné podujatie **jesenné Jablkové hodovanie a organizujú poznávacie zájazdy a návštevy kultúrnych inštitúcií**.

Počas roka vyvíjajú aktivity na podporu pravidelného darcovstva krvi členky miestneho spolku **Slovenského červeného kríža**. Okrem uvedenej aktivity realizujú burzu šatstva a zabezpečujú vitamínové balíčky pre občanov nad 85 rokov. Spolupracujú tiež pri kultúrno-spoločenských podujatiach obce, kedy prevádzkujú stánok prvej pomoci, kde ponúkajú meranie krvného tlaku a realizujú zbierku na aktivity SČK. V roku 2014 miestny spolok pri príležitosti Svetového dňa darcov krvi oceňoval dlhoročných darcov a pre širokú verejnosť, deti materskej školy i žiakov základnej školy uskutočnil prednášky a besedy.

Obec Kapušany štvrtročne vydáva **časopis Pod Kapušianskym hradom** a **prevádzkuje web stránku www.kapusany.sk**, prostredníctvom ktorých informuje o aktuálnom dianí v rôznych oblastiach života. Fakty o živote obce v súčasnosti i v minulosti sú vedené v **obecnej kronike**, ktorú vedie p. Magdaléna Trenčanská. Za túto prácu bola ocenená viacerými významnými oceneniami na úrovni obce i Slovenska. Okrem obecnej kroniky vedie kroniky folklórneho súboru Kapušančan, miestnym hasičom a športovému klubu.

Obec Kapušany organizuje každoročne **Kapušianske folklórne dni** v miestnom parku, ktoré sú nesúťažnou prehliadkou uchovávaní tradícií nielen zo šarišského regiónu, ale aj z iných častí krajiny i zahraničia. V roku 2014 obec organizuje už 11. ročník Kapušianskych folklórnych dní, avšak v roku 2010 sa namiesto folklórnych slávností uskutočnil benefičný koncert na pomoc rodinám postihnutých zosuvmi pôdy.

Počas letných mesiacov obec od roku 2008 pripravuje viaceré kultúrne podujatia v rámci **Kapušianskeho kultúrneho leta** a zatiaľ najzaujímavejšími a najatraktívnejšími boli tanečná umelecká skupina Čarovné ostrohy a rocková legenda Tublatanka.

Na tradíciách vyrástla dnes už tiež tradičná májová udalosť, ktorou je **Stavanie mája pred kostolom sv. Martina** spojenou s pálením vatry v miestnom parku. O technickú prípravu sa stará Dobrovoľný hasičský zbor, o kultúrny program miestni folkloristi i pozvaní hudobní hostia.

Pri príležitosti sviatku – **Medzinárodného dňa detí** i pri príležitosti **rozlúčky detí s prázdninami** je pre ne zvyčajne na miestnom futbalovom ihrisku pripravený program so športovými, výtvarnými i kultúrnymi aktivitami. Vďaka dobrej spolupráci so susedným letiskom bol tento deň už niekoľkokrát obohatený o pristávajúci vojenský vrtuľník, ktorý s deti mohli poobzerať aj zvnútra a ukážky policajného zásahu so psodvmi. Pri príležitosti sviatku sv. Mikuláša obec pripravuje stretnutie detí pri kultúrnom programe spojenú s darovaním darčiekov.



V obci majú príležitosť osláviť spoločne svoj sviatok ženy počas **Dňa matiek**, kedy obec pre ne pripravuje posedenie spojené s kultúrnym programom a taktiež seniori v mesiaci októbri – **Mesiaci úcty k starším**, na ktorom sa slávnostne blahoželá jubilantom.

Počas rokov 2007 – 2014 bolo v obci niekoľko hudobných prehliadok rôznych žánrov – Prehliadka duchovných piesní, Kapušianska prehliadka folklórnych speváckych skupín, Prehliadka cirkevných zborov.

Každoročne opakujúcim sa podujatím sa stala **Obecná zabijačka**, na ktorej sú prezentované zručnosti mäsiarov pri spracovávaní bravčových mäsových výrobkov a je to jedna z ďalších príležitostí pre stretnutie sa ľudí z obce a tiež **obecný ples**, ktorý dopĺňa ponuku plesov usporiadaných miestnou školou, hasičmi a miestnych organizácií či firmami.

Na pozvanie vedenia obce sa počas pôstneho obdobia v roku 2011 prezentovalo na námestí sv. Martina a Hlavnej ulici divadlo z Nižnej Šebastovej so 14 zastaveniami **„Križovej cesty“** a vyvolalo v prítomných hlboké emócie. V tom istom roku prijal pozvanie obce kardinál Tomko, ktorý pri slávnostnej sv. omši požehnal pamätnú tabuľu Gabriela Kapyho.

V roku 2013 sa pri príležitosti 1150. výročia príchodu sv. Konštantína – Cyrila a sv. Metoda na naše územie v obci konali **Cyrilo – metodské dni**. Na amfiteátri v parku sa zišli obyvatelia obce na slávenie slávnostnej svätej omše, ktorú celebroidal pomocný košický biskup Stanislav Stolárik a popoludní nasledovala slávnostná akadémia.

V rokoch 2011 – 2013 obec organizovala v letných mesiacoch pre svojich obyvateľov **pútnicky zájazd do Medžugorie** a v novembri roku 2012 sa v obci uskutočnili **misie bratmi redemptoristami** v trvaní od 17. – 25.11.2012.

Kostol sv. Martina sa v niektorých momentoch posledných rokov premenil taktiež na „kultúrny stánok“ a ponúkal hudobné zážitky pre všetkých prítomných. Najkrajšími boli koncerty v období Vianoc v roku 2010 – Vianočný koncert kapušianskych hudobných súborov a v roku 2013 Vianočný koncert klasickej hudby, v ktorom účinkovali mladí umelci z východného Slovenska. Kapušany navštívila so svojou tvorbou tiež Kapucíni a Stanley.

Obec Kapušany v roku 2010 začala **udeľovať Cenu starostu obce** z potreby morálneho poďakovania občanom, ktorí sa pričínili o rozvoj územia obce, reprezentovali ju alebo ju v pozitívnom zmysle nejakým zásadným spôsobom ovplyvnili. Ocenenie sa udeľuje pri príležitosti sviatku sv. Martina, ktorý hlboko je spojený s históriou obce Kapušany.

Počas **Vianočných sviatkov kapušianske deti a mládež chodiajú po koledovaní v rámci koledníckej akcie s názvom Dobrá novina, ktorá je** spojená so zbierkou pre projekty rozvojovej spolupráce v afrických krajinách a zároveň programom rozvojového vzdelávania počas celého roka.

Každoročne sa obyvatelia obce v **posledný deň** stretávali na námestí sv. Martina a od roku 2011 **na amfiteátri v parku**, aby odpočítali posledné sekundy roku uplynulého a privítali nový rok. Obecný úrad zabezpečuje občerstvenie a reprodukovanosť hudbu.

V obci nájdeme viacero drobných remeselníkov, ktorí sa venujú tradičným remeslám a majú silný potenciál na zviditeľnenie obce. Remeselníci sa venujú najmä umeleckému i úžitkovému rezbárstvu, kováčstvu, kamenárstvu, knižnému umeniu a práci s papierom /v ateliéri Tri kvapky/, háčkovaniu, vyšívaniu, umeleckej fotografii či výrobe ozdobnej bižutérie.

Obec je členom **Miestnej akčnej skupiny (MAS) Šafrán**, s ktorými si pravidelne definuje krátkodobé i strednodobé ciele a efektívne komunikuje pri riešení problémov v regióne.

Miestnu akčnú skupinu Šafrán tvorí 21 obcí, podnikatelia, občianske združenia i jednotlivci, ktorých spoločným záujmom je rozvoj vidieka. MAS Šafrán ako administrátor finančného obnosu určeného na uvedený cieľ podporila v rokoch 2011 – 2014 obec Kapušany finančnými dotáciami na výstavbu chodníkov, parkového amfiteátra a jeho ozvučenia a tiež na vybudovanie ihriska pre rôzne letné i zimné športové hry.

Obec Kapušany v roku 2011 a 2013 hostila aj tradičné podujatie usporadúvané Miestnou akčnou skupinou s názvom **Retrojarmak**, kde sa mali možnosť prezentovať remeselníci, výtvarníci, hudobníci a vystavovatelia z jej územia. Počas tohto podujatia prebieha zvyčajne aj súťaž vo varení (mačanky,



tradičnej polievky), jazda na koni, výstava hydiny a domácich zvierat, ochutnávka lokálnych produktov.

Obec vyvíja **partnerskú spoluprácu** aj mimo územia Slovenska a úzko spolupracuje s poľskou organizáciou „Dom sociálnej starostlivosti Bonifratrow v Iwoniczu“. V roku 2013 realizovali spoločné kultúrne aktivity, ktoré finančne podporil Prešovský samosprávny kraj (PSK) a ktorých súčasťou bolo aj vybudovanie auditória pri miestnom parkovom amfiteátri.

1.1.7 Sociálna oblasť a zdravotníctvo

V okrese Prešov sa nachádza 68 zariadení, ktoré poskytujú sociálne služby občanom odkázaným na pomoc inej fyzickej osoby. Zákon č. 448/2008 Z.z. o sociálnych službách definuje sociálnu službu ako odbornú činnosť, obslužnú činnosť alebo ďalšiu činnosť alebo súbor týchto činností, ktoré sú zamerané na:

- prevenciu vzniku nepriaznivej sociálnej situácie, riešenie nepriaznivej sociálnej situácie alebo zmiernenie nepriaznivej sociálnej situácie fyzickej osoby, rodiny alebo komunity,
- zachovanie, obnovu alebo rozvoj schopnosti fyzickej osoby viesť samostatný život a na podporu jej začlenenia do spoločnosti,
- zabezpečenie nevyhnutných podmienok na uspokojovanie základných životných potrieb fyzickej osoby,
- riešenie krízovej sociálnej situácie fyzickej osoby a rodiny,
- prevenciu sociálneho vylúčenia fyzickej osoby a rodiny.

Tabuľka 16 Zariadenia sociálnych služieb nachádzajúce sa v okrese Prešov

NÁZOV ZARIADENIA	POČET ZARIADENÍ V OKRESE PREŠOV	POČET MIEST V ZARIADENÍ
Nocľaháreň	1	12
Útulok	2	85
Domov na polceste	6	75
Zariadenie núdzového bývania	1	11
Zariadenie pre seniorov	13	465
Zariadenie opatrovateľskej služby	3	34
Rehabilitačné stredisko	1	10
Domov sociálnych služieb (ambulantná forma)	5	88
Domov sociálnych služieb (pobytová forma)	14	369
Špecializované zariadenia	6	131
Denný stacionár	16	382

Zdroj: www.po-kraj.sk

Na území obce sú poskytované služby (v zmysle z. 448/2008 Zákon o sociálnych službách) v zmysle VZN č.5/2009 o poskytovaní sociálnych služieb na území obce Kapušany.

V obci žijú obyvatelia, ktorí sú poberateľmi sociálnych dávok a túto sociálnu pomoc využívajú ako súčasť sociálneho zabezpečenia v našom štáte. Takéto sociálne zabezpečenie je možné využívať v prípade, že sa občan ocitne v zlej životnej situácii resp. v hmotnej núdzi, to znamená, že jeho príjem nedosahuje životné minimum.



Tabuľka 17 Prehľad žiadostí o posúdenie odkázanosti na soc. službu

Rok 2010	Rok 2011	Rok 2012	Rok 2013	Rok 2014	Rok 2015
4x žiadosť o posúdenie odkázanosti na soc. službu z toho 1- žiadosť neúplná, ukončená, 1- žiadosť zmena trvalého pobytu, ukončená, 2- žiadosti umiestnenie	1x žiadosť o posúdenie odkázanosti na soc. službu z toho 1- žiadosť umiestnenie	1x žiadosť o posúdenie odkázanosti na soc. službu ukončená bez umiestnenia(úmrtie)	9 x žiadosť o posúdenie odkázanosti na soc. službu z toho 2- žiadosť ukončená klientom, 3-žiadosť bez umiestnenia(úmrtie), 4- žiadosti umiestnenie	6x žiadosť o posúdenie odkázanosti na soc. službu z toho 5- žiadosti umiestnenie, 1- žiadosť ukončená klientom	3x žiadosť o posúdenie odkázanosti na soc. službu z toho 3- žiadosti umiestnenie

Zdroj: OcÚ

V rámci služby Denný stacionár bolo v r. 2014 14 žiadostí o posúdenie odkázanosti na soc. službu a v r. 2015 1 žiadosť o posúdenie odkázanosti na soc. službu.

Denný stacionár rok 2016

Dňa 15.5.2015 schválilo uznesením č. 24/2015 Obecné zastupiteľstvo v Kapušanoch a dňa 21.7. 2015 podpísal starosta obce zmluvu o nájme nebytových priestorov pre Atrium n.o. Horárska 61, 080 01 Prešov za účelom poskytovania sociálnych služieb v zmysle zákona č. 448/2008 Z. z. o sociálnych službách a komunitných služieb. Predmetom prenájmu je nebytový priestor - objekt bývalej materskej školy, súpisné číslo 238/22 o výmere 329 m² na obdobie 20 rokov za cenu 1 EUR/rok. Objekt bude využitý na poskytovanie sociálnych služieb v dennom stacionári pre seniorov a to najmä pre občanov odkázaných na sociálnu službu, v rozsahu optimálne zohľadňujúcom potreby obyvateľov obce Kapušany. Max. kapacita 50 klientov.

Na základe DOHODY č.15/37/054/29 o poskytovaní finančného príspevku na podporu vytvárania pracovných miest u verejných zamestnávateľov vo vymedzených oblastiach verejného zamestnávania podľa § 54 ods. 1 písm. a) zákona č. 5/2004 Z.z. o službách zamestnanosti a o zmene a doplnení niektorých zákonov v znení neskorších predpisov v rámci národného projektu „ Podpora zamestnávania UoZ“ uzatvorená v súlade s § 269 ods. 2 Obchodného zákonníka č. 513/1991 Zb. v znení neskorších predpisov bolo k **1.4.2015 zamestnaných 16 zamestnancov po dobu 6 mesiacov.**

Mesačne 32 hodín odpracovali občania na základe **DOHODY uzatvorenej podľa § 10 ods. 3, ods. 9** a nasl. zákona č. 417/2013 Z.z o pomoci v hmotnej núdzi a o zmene a doplnení niektorých zákonov v znení neskorších predpisov.

Tabuľka 18 Prehľad občanov na základe DOHODY uzatvorenej podľa § 10

ROK 2014	POČET OBČANOV	ROK 2015	POČET OBČANOV
Júl	36	Január	25
August	23	Február	25
September	21	Marec	17
Október	16	Apríl	13
November	18	Máj	14



December	14	Jún	8
		Júl	7
		August	6

Zdroj: OcÚ

Mesačne 64 hodín odpracovali občania na základe Dohôd o podmienkach vykonávania menších obecných služieb pre obec uzatvorených podľa § 12 ods. 3 písm. b) bod 4. Zákona č 417/2013 Z.z. o pomoci v hmotnej núdzi a o zmene a doplnení niektorých zákonov.

Tabuľka 19 Prehľad občanov na základe DOHODY uzatvorenej podľa § 12

ROK 2014	POČET OBČANOV	ROK 2015	POČET OBČANOV
Júl	13	Január	4
August	13	Február	5
September	14	Marec	9
Október	16	Apríl	2
November	17	Máj	2
December	15	Jún	1
		Júl	1
		August	2
		September	2

Zdroj: OcÚ

Na základe analýzy počtu vyplácaných dôchodkov v obci je zrejmé, že sa každoročne zvyšuje počet starobných dôchodkov a invalidných dôchodkov s poklesom schopnosti vykonávať zárobkovú činnosť.

Tabuľka 20 Počet vyplácaných dôchodkov v obci Kapušany

DRUH DÔCHODKU	STAV K 31.12.				
	2010	2011	2012	2013	2014
Starobný	1 076	1 085	1 107	1 113	1 131
Predčasný starobný	42	31	16	13	15
Invalidný s pokl. schop. VZČ do 70 % vr.	111	128	131	140	147
Invalidný s pokl. schop. VZČ nad 70 %	121	119	112	106	100
Invalidný spolu	232	247	243	246	247
Vdovský	373	376	370	371	367
Vdovecký	36	37	36	44	44
Sirotský	31	37	35	41	38
Invalidný z mladosti	10	14	16	16	18
Dôchodok manželky	1	0	0	0	0
Sociálny	5	5	5	5	5
Úhrn	1 806	1 832	1 828	1 849	1 865

Zdroj: Sociálna poisťovňa



Tabuľka 21 Počet občanov so sociálnymi dávkami, príspevkami

DRUH SOCIÁLNEJ DÁVKY/PRÍSPEVKU	STAV K 31. 12.				
	2010	2011	2012	2013	2014
Celkový počet evidovaných nezamestnaných s trvalým pobytom v obci	148	170	175	187	147
<i>Z toho žien</i>	76	93	80	78	68
Počet dlhodobo nezamestnaných s trvalým pobytom v obci	59	73	76	88	93
Počet poberateľov dávky v hmotnej núdzi s trvalým pobytom v obci	72	69	70	67	53
<i>Z toho žien</i>	37	37	39	31	26
Počet poberateľov príspevku na opatrovanie s trvalým pobytom v obci	33	37	33	32	32
Počet vyplácaných rodičovských príspevkov	500	534	621	617	666
Počet vyplácaných rodičovských príspevkov na deti do 3 rokov, ktorým je poskytovaná služba starostlivosti v zariadeniach	1	2	1	1	0
Počet detí do 3 rokov, ktorým je poskytovaná služba starostlivosti v zariadeniach	4	3	3	8	0

Zdroj: ÚPSVaR

Z tabuľky je zrejmé, že na priek nárastu v r. 2013, klesá počet nezamestnaných v obci. Naopak však stúpa počet dlhodobo nezamestnaných, čo predstavuje nepriaznivý stav v obci. Pozitívny je trend v klesajúcom počte poberateľov dávok v hmotnej núdzi. Pozitívne pôsobí aj vzrastajúci počet vyplácaných rodičovských príspevkov v obci a potreba vytvorenia zariadenia pre deti do 3 rokov veku za účelom zosúladenia rodinného a pracovného života v obci.

Klub seniorov má 98 členov. Každoročne dôchodcovia pripravujú fašiangové posedenie, Deň matiek, jablkové hodovanie, letnú opekačku, organizujú spoločnú Púť na Levočskú horu a zapájajú sa aj do prác prospešných pre obec a to upratovania Domu nádeje a výsadby kvetov na námestí.

Zdravotné stredisko bolo dané do užívania v roku 1978. V roku 1997 bolo v súlade so zákonom prevedené do majetku obce. V súčasnosti poskytujú služby tieto ambulancie a lekáreň sv. Martina.
Ambulancie lekárov

- 2 všeobecní lekári / 2 zdravotné sestry
- 2 pediatri / 2 zdravotné sestry
- 2 stomatólogovia / 2 zdravotné sestry

Aktívnu činnosť a bohatú tradíciu ma aj miestna organizácia **Červeného kríža**. Okrem darcovstva krvi svoju činnosť rozvíja aj v oblasti vzdelávania a to formou organizovania prednášok o zdravom životnom štýle a zdravom stravovaní a pod.

1.1.8 Životné prostredie

Vývoz tuhého **komunálneho odpadu**:

Komunálny odpad :

Papier:

Zmiešané plasty a pet fľaše:

každý 2 týždeň

2 x ročne

1 x mesačne



Sklo:	3 x ročne
Elektro odpad a kovové obaly:	2 x ročne
Nebezpečný odpad:	2 x ročne

Skládka tuhého komunálneho odpadu sa v obci nenachádza a vývoz odpadu zabezpečuje spoločnosť FÚRA s.r.o., ktorá vyváža odpad na skládku Petrovany. Ročne sa v obci vyprodukuje 377 ton odpadu. Obec má zriadený separovaný zber odpadu na komodity papier, sklo, zmiešané plasty a PET, elektro odpad a kovové obaly a nebezpečný odpad. Separovaný zber sa zbiera vrecovým spôsobom. V obci sa nachádza aj zberné miesto, nádoby na zber textilu, obuvi a hračiek. V obci sú zberné suroviny (kovy), a zberné miesto (COOP Jednota) na žiarivky a baterky.

Obec ma vytvorené zberné miesto na bio-odpad (ktorý likviduje) a veľkokapacitný odpad, pričom zabezpečuje vývoz veľkokapacitných kontajnerov (28 ročne).

Obec nemá vlastné kompostovisko a individuálne kompostovanie občanov je na rozhodnutí každého občana. Obec nemá vlastný štiepkovač. Obec neeviduje žiadne čierne skládky.

V dôsledku dlhodobých intenzívnych zrážok v roku 2010 vznikol rozsiahli havarijný zosuv v obci Kapušany. V súvislosti s touto situáciou bola dňa 7.6.2010 vyhlásená v obci mimoriadna situácia. Svahové deformácie zasiahli lokalitu Pod hradom a spôsobili veľké majetkové škody a ohrozenie života obyvateľov. Na túto lokalitu bola vyhlásená stavebná uzáva na obdobie piatich rokov, ktorá dňa 16.9.2015 bola zrušená. V danej lokalite boli vykonané dve etapy sanačných prác, ktoré zastrešoval Štátny geologický ústav Dionýza Štúra v Bratislave. V dôsledku zosuvu bolo v lokalite doposiaľ zbúraných 7 rodinných domov.

V obci boli zrealizované protipovodňové opatrenia. Projekt Úprava Kapušianskeho potoka (úprava koryta, hrádzka, úprava brehových násypov), zároveň bolo vyčistené koryto Sekčova od nánosov v intraviláne obce a pravidelne je vykonávaná údržba brehových porastov (náletov) Ladianky. V parku bola vydláždené priekopa, ktorá slúži ako zvod dažďovej vody zo štvorprúdovej cesty od Prešova.

V obci je registrovaná **Urbárske spoločenstvo Kapušany**, ktoré hospodári na výmere 23 ha, 10 ha prenajíma Zvernici – p. Palša. Jeho hlavná činnosť v súčasnom období spočíva v zalesňovaní voľných častí.

1.1.9 Ekonomika, zamestnanosť

Najohrozenejšími skupinami na trhu práce z pohľadu zamestnanosti sú mladí ľudia, občania so zdravotným postihnutím, osoby s nízkou kvalifikáciou, starší pracovníci / najmä ženy/.

Z hľadiska vývoja nezamestnanosti v obci je zrejmé, že v r. 2014 sa zastavil nárast nezamestnanosti v obci a počtom nezamestnaných sa obec dostala na úroveň r. 2010, kedy začala stúpať. Podobný trend nastal aj v okrese Prešov a celom PSK, kde už pozitívny obrat nastal v r. 2013. Porovnanie je uvedené v tabuľke nižšie.

Tabuľka 22 Evidovaní uchádzači o zamestnanie

		Slovenská republika	Prešovský kraj	Okres Prešov	Kapušany
2010	Počet evidovaných uchádzačov o zamestnanie spolu	381 206	79 635	14 253	147



2010	Počet evidovaných uchádzačiek o zamestnanie	180 913	36 225	6 231	75
2011	Počet evidovaných uchádzačov o zamestnanie spolu	399 800	81 880	14 780	170
2011	Počet evidovaných uchádzačiek o zamestnanie	193 702	37 768	6 429	93
2012	Počet evidovaných uchádzačov o zamestnanie spolu	425 858	88 245	15 998	176
2012	Počet evidovaných uchádzačiek o zamestnanie	204 503	39 926	6 937	81
2013	Počet evidovaných uchádzačov o zamestnanie spolu	398 876	83 576	14 746	187
2013	Počet evidovaných uchádzačiek o zamestnanie	192 628	38 197	6 454	78
2014	Počet evidovaných uchádzačov o zamestnanie spolu	374718	78897	13512	147
2014	Počet evidovaných uchádzačiek o zamestnanie	183706	36387	5898	68

Zdroj: Štatistický úrad SR databáza DATAcube

Tabuľka 23 Podiel žien na celkovom počte UoZ

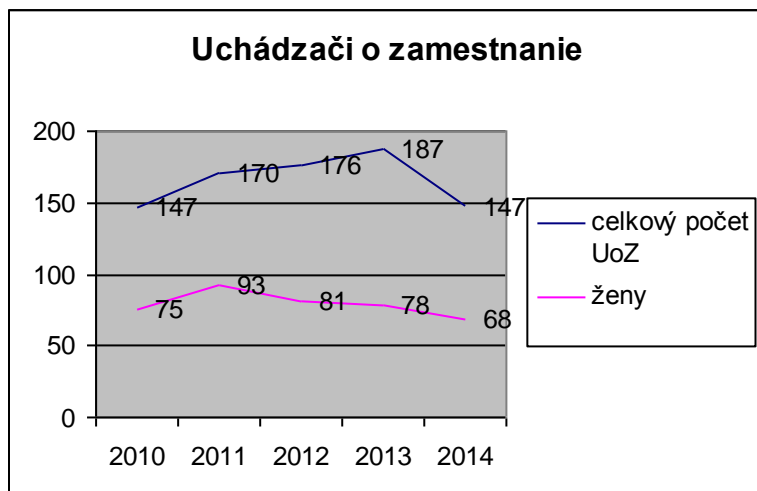
	2010	2011	2012	2013	2014
Kapušany	51,02%	54,71%	46,02%	41,71%	46,26%
Okres Prešov	43,72%	43,50%	43,36%	43,77%	43,65%
PSK	45,49%	46,13%	45,24%	45,70%	46,12%
SR	47,46%	54,71%	46,02%	41,71%	46,26%

Zdroj: prepočty autorov

Z hľadiska štruktúry uchádzačov o zamestnanie podľa pohlavia je v obci Kapušany evidovaných od r.2012 viac mužov ako žien, podobne ako je to v okrese, celom PSK a SR.



Graf 4 Vývoj uchádzačov o zamestnanie v obci



Zdroj: vlastné spracovanie

V zmysle platnej dohody medzi obcou Kapušany a úradom práce, sociálnych vecí a rodiny Prešov o poskytnutí finančných prostriedkov na podporu zamestnanosti uchádzačov o zamestnanie a znevýhodnených uchádzačov o zamestnanie v oblasti obnovy kultúrneho dedičstva v rámci národného projektu „Zapojenie nezamestnaných do obnovy kultúrneho dedičstva“ a medzi obcou a Ministerstvom kultúry SR už štvrtý rok prebieha konzervácia NKP Hrad Kapušany. V roku 2015 je do obnovy zapojených 20 pracovníkov na obdobie 6 mesiacov od 1.5.2015 – 31.10.2015. Do projektu sú zapojení aj uchádzači z iných okolitých obcí.

Medzi hlavných zamestnávateľov v obci patrí: Základná škola s materskou školou, Terminál Slovnaft a.s., PD Kapušany, Píla v. P.W.G, Aqua Exotic, Pekáreň MANNA, Obecný úrad.

Za posledných 5 rokov pozorujeme vyrovnaný počet fyzických osôb podnikateľov na území obce. Z toho mierne klesá počet živnostníkov a naopak mierne stúpa počet slobodných povolání. Na území obce evidujeme 3SHR.

Tabuľka 24 Fyzické osoby podľa právnych foriem

	2010	2011	2012	2013	2014
Fyzické osoby - podnikatelia (osoby)	151	149	145	142	144
Živnostníci	139	135	131	129	127
Slobodné povolania	11	12	12	11	14
Samostatne hospodáriaci roľníci	1	2	2	2	3

Zdroj: Štatistický úrad SR databáza DATAcube

V prípade právnických osôb je v obci zaznamenaný nárast počtu aj ziskových aj neziskových právnických osôb.

Tabuľka 25 Právnické osoby

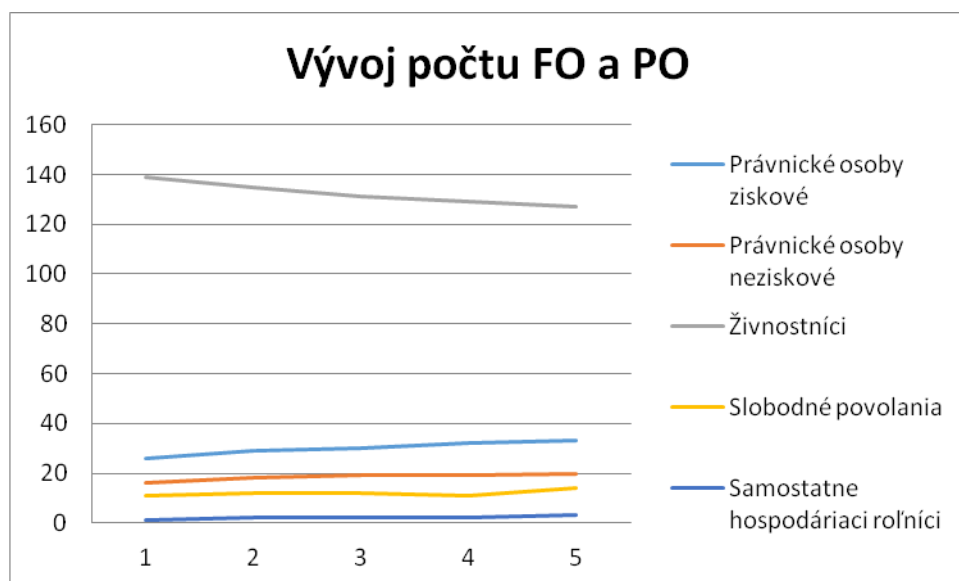
	2010	2011	2012	2013	2014



Právnické osoby spolu	42	47	49	51	53
Právnické osoby ziskové	26	29	30	32	33
Právnické osoby neziskové	16	18	19	19	20

Zdroj: Štatistický úrad SR databáza DATAcube

Graf 5 Vývoj počtu FO a PO



Zdroj: vlastné spracovanie

Tabuľka 26 Prehľad podnikateľov v obci a predmet ich činnosti

NÁROV	ADRESA	SK NACE	VEĽKOSŤ ORGANIZÁCIE PODĽA POČTU ZAMESTNANCOV
Andrej Vidumský - BUFET VIDO	Železničná 509/16, Kapušany	56101 - Jedálne	0 zametsnancov
BODEX Company SK s.r.o.	Bardejovská 579, Kapušany	45200 - Oprava a údržba motorových vozidiel	5 - 9 zamestnancov
COOP Jednota Prešov spotrebné družstvo	Konštantínova 3, Prešov	47110 - Maloobchod v nešpecializovaných predajniach najmä s potravinami, nápojmi a tabakom	250-499 zamestnancov
Družstvo AGROPLUS Prešov	Zlatobanská 12, Prešov	01500 - Zmiešané hospodárstvo	25-49 zametsnancov
Dušan Hajtol - Stolárska výroba	Nová štvrť 608/49, Kapušany	16239 - Výroba ostatná stavebnostolárska a tesárska i. n.	3-4 zamestnanci
Erik Križovenský	Nová štvrť 451/3, Kapušany	17210 - Výroba vlnitého papiera a lepenky a škatúl z papiera a lepenky	0 zamestnancov
HEKO LEK s.r.o.	Žehňa 32	58190 - Ostatné vydavateľské	3-4 zamestnancov



		činnosti	
HYLAPA, s.r.o.	Jánošíkova 71, Prešov	01499 - Chov iných drobných hospodárskych zvierat	0 zamestnancov
Ing. Ľuboš Kokoška - Crosholl	Exnárova 6630/33, Prešov	46900 - Nešpecializovaný veľkoobchod	0 zamestnancov
Ing. Milan Maňkoš	Arđová 2/1	46180 - Špecializované sprostredkovanie obchodu s iným špecifickým tovarom	5-9 zamestnancov
Ing. Peter Kačmár - MANNA	Lesná 320/57, Záhradné	10710 - Výroba chleba; výroba čerstvého pečiva a koláčov	20-24 zamestnancov
Ján Jakubík	Bardejovská 659/6, Kapušany	16100 - Pilovanie a hobľovanie dreva	0 zamestnancov
Ján Klobošovský	Demjata 236	46900 - Nešpecializovaný veľkoobchod	0 zamestnancov
Ján Marušák - Reštaurácia DUO	Hlavná 366/11, Kapušany	47210 - Maloobchod s ovocím a zeleninou v špecializovaných predajniach	5-9 zamestnancov
Jana Labancová - PRELUX	Požiarická 514/2, Kapušany	81220 - Ostatné priemyselné čistenie budov	0 zamestnancov
Jana Raďáková - NANA	Bardejovská 214/10, Kapušany	14130 - Výroba ostatného vrchného ošatenia	0 zamestnancov
Jozef Bača	Prešovská 600/3, Kapušany	95240 - Oprava nábytku a domácich zariadení	0 zamestnancov
Kamil Lazorik - K & L AUTOSERVIS	Hlavná 103/4, Kapušany	45200 - Oprava a údržba motorových vozidiel	0 zamestnancov
Kamila Lukáčová - Lukas	Slánska 10, Prešov	58190 - Ostatné vydavateľské činnosti	2 zamestnanci
KAPYCAR, s.r.o.	Slovenská 632/1, Kapušany	46900 - Nešpecializovaný veľkoobchod	1 zamestnanec
LANAKA, spol. s r.o.	Kapušany 130, Kapušany,	46740 - Veľkoobchod so železiarskym a inštalatérskym tovarom a vykurovacími zariadeniami a potrebami	3-4 zamestnanci
Lenka Prokopová	Nám.sv.Martina 330/9, Kapušany	43390 - Ostatné stavebné kompletizačné a dokončovacie práce	0 zamestnancov
Marek Leško - ATYPICKÉ STOLÁRSTVO	Kapušany 424, Kapušany	16290 - Výroba ostatných výrobkov z dreva; výroba výrobkov z korku, slamy a prúteného materiálu	0 zamestnancov
Martina Bialková	Kováčska 72/7, Kapušany	47990 - Ostatný maloobchod mimo predajní, stánkov a trhov	0 zamestnancov
MAVASK, s.r.o.	Záhradná 469/21, Kapušany	47190 - Ostatný maloobchod v nešpecializovaných predajniach	3-4 zamestnanci
Medicinka s.r.o.	Na rínku 276/7, Kapušany	86210 - Činnosti všeobecnej lekárskej praxe	2 zamestnanci



MILK - AGRO, spol. s r.o.	Čapajevova 36, Prešov	47110 - Maloobchod v nešpecializovaných predajniach najmä s potravinami, nápojmi a tabakom	1000-1999 zamestnancov
Miroslav Labanc - LENSPLOD	Požiarnická 514/12, Kapušany	47190 - Ostatný maloobchod v nešpecializovaných predajniach	0 zamestnancov
Monika Husovská - MOKAMA	Sadová 436/1, Kapušany	32990 - Ostatná výroba i. n.	1 zamestnanec
MP MEDIK s.r.o. MUDr.Peter Gazdík	Na rínku 276/7, Kapušany	86220 - Činnosti špeciálnej lekárskej praxe	2 zamestnanci
MUDr. Ingrid Hromjaková, stomatológia	Na rínku 276/7, Kapušany	86230 - Zubná lekárska prax	1 zamestnanec
MUDr. Jana Macková	Na rínku 276/7, Kapušany	86230 - Zubná lekárska prax	1 zamestnanec
MUDr. Mária Hašeková, s.r.o.	Na rínku 276/7, Kapušany	86210 - Činnosti všeobecnej lekárskej praxe	2 zamestnanci
Olena Čajková - mäsičko	Slánska 31/10, Kapušany	77220 - Prenájom videopások a diskov	0 zamestnancov
Ovčia Farma Proč, s.r.o.	Bardejovská 496/17, Kapušany	01500 - Zmiešané hospodárstvo	25-49 zamestnancov
Pavel Jakša	Puchovská 477/27	27900 - Výroba ostatných elektrických zariadení	0 zamestnancov
PETROLSERVIS, spol. s r.o.	Vinohradská 1357/3 C, Hlohovec	84250 - Protipožiarna ochrana	100 - 149 zamestnancov
Poľnohospodárske družstvo KAPUŠANY pri Prešove	Bardejovská 568, Kapušany	01410 - Chov dojníc	50-99 zamestnancov
RAILTRANS LOGISTICS, a.s.	Pribinova 25, Bratislava	52290 - Ostatné pomocné činnosti v doprave	25-49 zamestnancov
Slovak Telekom, a.s.	Bajkalská 28, Bratislava	61100 - Činnosti drôtových telekomunikácií	3000 - 3999 zamestnancov
Slovenská pošta, a.s.	Partizánska cesta 9, Bratislava	53100 - Činnosti poskytovateľov univerzálnej poštovej služby	10000-19999 zamestnancov
Slovenský pozemkový fond Bratislava	Búdková 36, Bratislava	84130 - Podpora a usmerňovanie ekonomiky	250-499 zamestnancov
SLOVNAFT MONTÁŽE A OPRAVY a.s.	Vlčie hrdlo 0, P.O.Box 52, Bratislava	33120 - Oprava strojov	250-499 zamestnancov
SLOVNAFT TRANS a.s.	Kapušany 1	49410 - Nákladná cestná doprava	100-149 zamestnancov
SLOVNAFT, a.s.	Vlčie hrdlo 1, Bratislava	19200 - Výroba rafinovaných ropných produktov	2000 - 2999 zamestnancov
Stanislav Vojtek - V & K Stolárstvo	Slovenská 399/36, Kapušany	31090 - Výroba ostatného nábytku	0 zamestnancov
Štefan Nižnik - AQUA EXOTIC ZDRUŽENIE	Kapušany 505	46900 - Nešpecializovaný veľkoobchod	10-19 zamestnancov



TENIS klub 15, s.r.o.	Poštová 357/23, Kapušany	77210 - Prenájom a lízing rekreačných a športových potrieb	0 zamestnancov
v.P.W.G., s.r.o.	Bardejovská 496/17, Kapušany	46180 - Špecializované sprostredkovanie obchodu s iným špecifickým tovarom	10-19 zamestnancov
Victory Company	Federátov 16, Prešov	69200 - Účtovnícke a audítorské činnosti, vedenie účtovných kníh; daňové poradenstvo	0 zamestnancov
Viera Namešová-SALÓN VIE-NA	Vranovská 424/3, Kapušany	96020 - Kadernícke a kozmetické služby	1 zamestnanec
Viera Peláková - BIANCA	Bzenov 131	47260 - Maloobchod s tabakovými výrobkami v špecializovaných predajniach	0 zamestnancov
Základná škola s Materskou školou	Hlavná 367/7, Kapušany	85200 - Základné školstvo	50-99 zamestnancov
Železnice Slovenskej republiky	Klemensova 8, Bratislava	52210 - Vedľajšie činnosti v pozemnej doprave	10000-19999 zamestnancov
Železničná spoločnosť Cargo Slovakia, a.s.	Drieňová 24, Bratislava	49200 - Nákladná železničná doprava	5000-9999 zamestnancov

Zdroj: www.statistics.sk, vlastné spracovanie

Tabuľka 27 Prehľad mimovládnych organizácií v obci

P. Č.	NÁZOV:
<u>1</u>	"Slniečko" - občianske združenie celiatikov s rodinou i priateľmi Prešovsko - Sabinovsko
<u>2</u>	"Združenie na podporu folklórneho súboru Kapušančan"
<u>3</u>	DiKAPY
<u>4</u>	FELIX FAMILIA
<u>5</u>	Folklórny súbor Solivarčan
<u>6</u>	KAPY SPORT
<u>7</u>	Obecný športový klub Kapušany
<u>8</u>	Prešovský gospelový zbor
<u>9</u>	Spolok šarišských šermiarov Sarus

Zdroj: vlastné spracovanie

1.1.10 Technická infraštruktúra a občianska vybavenosť

Do roku **2014** (k 1.1.2014) obec vstúpila s počtom svojich obyvateľov s trvalým pobytom 2086 a s prechodným pobytom 59. Obyvatelia obce obývajú 446 rodinných domov z celkového počtu 497 a 15 bytových domov.

Obecné nájomné byty tvorí 18 bytových jednotiek bytového domu pre rodiny s deťmi a bezdetných manželov, 6 bytových jednotiek bytového domu pre obyvateľov obce postihnutými zosuvmi pôdy



v roku 2010 a 10 bytov nižšieho štandardu určených pre sociálne znevýhodnených obyvateľov, tzn. obyvateľov rómskej osady žijúcich v obci.

Tabuľka 28 Sociálno-priestorová organizácia obce k r. 2014

POČET RODINNÝCH DOMOV (SPOLU)	501
Trvalo obývané rodinné domy	441
Neobývané rodinné domy	60
Počet bytových domov bežného štandardu	12
Počet bytových jednotiek	82
Počet obyvateľov v bytoch	265
Počet bytových domov nižšieho štandardu	3
Počet bytových jednotiek	10
Počet obyvateľov v bytoch	46

Zdroj: vlastné spracovanie

Z vyššie uvedenej tabuľky je zrejmé, že v obci je vysoký počet neobývaných rodinných domov, niektoré z nich sú neudržiavané.

Tabuľka 29 Bytová výstavba v obci – počet rodinných domov a bytových jednotiek

RODINNÉ DOMY R. 2009	16
Rodinné domy r. 2010	7
Rodinné domy r. 2011	8
Rodinné domy r. 2012	5
Rodinné domy r. 2013	2
Bytové jednotky r. 2009	0
Bytové jednotky r. 2010	0
Bytové jednotky r. 2011	6
Bytové jednotky r. 2012	0
Bytové jednotky r. 2013	0

Zdroj: vlastné spracovanie

Z hľadiska bytovej výstavby v obci, v posledných rokoch poklesla výstavba rodinných domov, nakoľko v obci nie je pripravená lokalita na IBV. V rámci územného plánu je riešený Územný plán zóny „Kapušany, Obytná zóna Vtáčí hon - Mlyniská. V riešenom území sú vymedzené plochy pozemkov rodinných domov v lokalite Vtáčí hon a plochy pre navrhované pozemky rodinných domov v lokalite Mlyniská.

Obyvateľmi Kapušian i obyvateľmi okolitých obcí je využívaná Slovenská pošta, policajná stanica, ktorej „rajón“ tvorí 19 susedných obcí, na obecnom úrade sídliaci spoločný stavebný úrad pre 16 obcí a matričný úrad pre 12 obcí.

Ďalšie budovy vo vlastníctve obce sú kultúrny dom, dom nádeje, šatne a bufet futbalového ihriska, budova bývalej MŠ.



V kultúrnom dome sa nachádza viacúčelová sála s divadelným pódium, krojáreň folklórneho súboru Kapušančan, reštaurácia a salónik, ktoré sú prenajaté súkromnému podnikateľovi.

Dom smútku sa nachádza na okraji cintorína, ktorý má 938 hrobových miest a vyše 1500 zosnulých. Jeho vstup na priečelí zdobí drevená socha sv. Jozefa z rúk p. Jána Križovenského. Dom smútku je vybavený tak, aby zosnulí do doby pohrebu mohli byť uložení v mraziacich boxoch a zároveň sa tam konajú aj posledné rozlúčky spojené so sv. omšou.

Cintorín má vybudované moderné oplotenie, je vybavené vonkajším osvetlením, moderným elektrickým zvonením na ovládanie a zdrojom úžitkovej vody. Pre záujem o americké pochovávanie sa pre tento štýl vytvoril samostatný sektor a v roku 2014 je na cintoríne 32 takýchto hrobov.

Obec Kapušany ako stredisková obec zabezpečuje služby a vytvára podmienky pre ich poskytovanie pre takmer ďalších 20 obcí (základná škola s materskou školou, stavebný úrad, matričný úrad, zdravotné stredisko, pošta), a preto vynakladá značné úsilie pri plánovaní rozpočtu, získavaní finančných prostriedkov a realizácii investičných opatrení.

V obci majú pokrytie mobilní operátori: T-com, Orange, O2. Na internet sú napojené všetky verejné budovy: OcÚ, ZŠ s MŠ vrátane knižnice, Pošta, Policajná stanica.

Obec Kapušany je v porovnaní s mnohými obcami Slovenska pomerne dobre vybavená technickou infraštruktúrou. Obyvatelia obce sú povinní zodpovedne pristupovať k ochrane životného prostredia, o.i. tým, že musia likvidovať splaškovú vodu z domácností tým, že sa napoja na vybudovanú kanalizáciu, že ju budú likvidovať prostredníctvom vlastných žúmp alebo, že si vybudujú vlastné domové čističky. Obecná kanalizácia je v obci vybudovaná na 87% a vody sú odvádzané do spoločnej obcej čističky odpadových vôd. Táto je vybudovaná tak, aby do nej boli v budúcnosti zvädzaná aj odpadová voda zo susednej obce Lada a Šarišská Poruba.

Dostupnosť obecného vodovodu je v obci 98% a elektrická energia je dostupná pre všetkých obyvateľov obce, rovnako tak ako plyn.

Pre všetkých obyvateľov obce je tiež dostupný bezdrôtový obecný rozhlas, ktorých obecná samospráva informuje o aktuálnych oznamoch.

V obci sa nachádza kamerový monitorovací systém, ktorý v roku 2013 podporilo Ministerstvo vnútra SR pre prevenciu kriminality sumou 5000,00 eur. Kamerový systém pozostáva zo 4 kamier, ktoré nepretržite monitorujú a zaznamenávajú obrazový záznam z centrálnej časti obce a parkového amfiteátra. Kamerový systém sa osvedčil pri dokazovaní drobných priestupkov a to pri poškodzovaní majetku obce.

1.1.11 Samospráva

Obecný úrad vykonáva úlohy miestnej samosprávy v rámci niekoľkých referátov (Referát administratívno-správny a registratúry, Referát strategického rozvoja, Referát ekonomiky, evidencie majetku, personalistiky, Referát miestnych daní a poplatkov, Referát sociálnej práce, Referát stavebného poriadku a životného prostredia, Referát matriky, evidencie obyvateľstva, Referát údržby a opráv). Obecný úrad organizačne vedie prednosta.

Najvyšším predstaviteľom a výkonným orgánom obce je starosta, za ktorého bol v roku 2014 na štvorročné obdobie v miestnych komunálnych voľbách zvolený Ing. Jozef Pribula a ktorý vedie obec už tretie volebné obdobie. O základných otázkach života obce rozhoduje zastupiteľský zbor obce zložený z poslancov zvolených v priamych voľbách obyvateľmi obce – obecné zastupiteľstvo. V obci Kapušany ho tvorí deväť poslancov, z toho v období 2014 - 2018 dve ženy. Pri obecnom zastupiteľstve je zriadená taktiež obecná rada s tromi členmi a 6 komisií (komisia pre verejný poriadok, stavebná, kultúrna, športová, finančná, sociálna) spolu so 19 členmi a 6 predsedami, ktorí



sú vybraní spomedzi poslancov. Každý poslanec má určený pracovný obvod vytvorený podľa jednotlivých ulíc a častí obce. Na zasadnutiach obecného zastupiteľstva a obecnej rady sa zúčastňuje prednosta a s hlasom poradným hlavný kontrolór obce, ktorý je volený na 6-ročné obdobie.

Tabuľka 30 Prehľad rozpočtov obce

PREHĽAD ROZPOČTOV OBCE V TIS. €					
Rok	Príjmy		Výdavky		Výsledok hospodárenia
	Rozpočet	skutočnosť	Rozpočet	skutočnosť	
2009	1 477 052,-	1 014 295,-	1 527 223,64	1 010 225,-	4 070,-
2010	3 311 398,-	3 014 476,-	3 311 398,-	2 999 831,-	14 645,-
2011	5 560 651,-	2 050 669,-	5 560 651,-	2 020 262,-	30 407,-
2012	5 456 864,96	3 023 505 ,23	5 456 864 ,96	3 005 260 ,36	18 244,87
2013	3 998743,65	3 832 152,83	3998743,65	3 747343,10	84 809,73
2014	2 392936,96	2260889,34	2392936,96	2 231 531,97	31 856,94
2015	2 046 284,51	0	2 046 284,51	0	0

Zdroj: OcÚ

1.1.12 Doprava

Obec Kapušany má v roku 2014 pomenovaných 33 ulíc, ktorých názvy vznikli v roku 2003 na základe návrhov podávaných samotnými obyvateľmi.

Ulice:

Ardova, Bardejovská, Cintorínska, Dubová, Fintická, Gabriela Kapyho, Hlavná, Kováčska, Kráľovská, Krátka, Lesná, Mlynská, Námestie sv. Martina, Na rínku, Nová štvrť, Pod hradom, Poštová, Požiarnická, Prešovská, Priemyselná, Pri trati, Púchovská, Sadová, Sekčovská, Severná, Slánska, Slovenská, Tehelná, Topoľová, Urbárska, Vranovská, Záhradná, Železničná.

Cestné komunikácie sú vybudované takmer v celej obci s výnimkou novobudovaných ulíc, na ktorých prebieha individuálna výstavba. Cez obec prechádza cesta II. triedy (II/545) a III. triedy (III/018203), cesta medzinárodného významu I. triedy (I/18), ktoré sú v správe Prešovského samosprávneho kraja a Slovenskej správy ciest.

Obcou prechádza 8,2 km obecných komunikácií a 3,4 km chodníkov.

Plánovaná je rýchlostná cesta R4, ktorá spojí štátnu hranicu s Poľskom so Svidníkom, Prešovom, Košicami a štátnou hranicou s Maďarskom.

Hromadnú dopravu osôb zabezpečuje Slovenská autobusová doprava a. s. Prešov. Na trase Prešov - Bardejov a späť sa v obci nachádzajú tri autobusové zastávky a na trase Prešov – Humenné jedna.

Obec Kapušany je od okresného miesta vzdialená 10 km a je s okresným mestom spojená cestou 1. triedy.



Obec Kapušany je dôležitou železničnou križovatkou na trase Prešov - Bardejov a Prešov - Strážske - Humenné - Medzilaborce.

Realizácia stavby železnice Prešov - Kapušany - Bardejov začala roku 1885 a o osem rokov už bola v prevádzke. V tom roku je postavená i železničná stanica III. kategórie.

Dňa 29. júna 1939 začala výstavba druhej železnice Kapušany - Strážske. Spustená bola o 5 rokov. V roku 1943 bola postavená aj nová železničná stanica. Železnica je tam dodnes a funguje oboma smermi.

V roku 2008 bola ukončená rekonštrukcia železničnej stanice – zatepľovanie budovy, plynofikácia atď.

V blízkosti sa nachádza letisková základňa Vrtuľníkové krídlo generálplukovníka Jána Ambruša Prešov, ktorého poslaním je poskytovanie pátracej a záchrannej služby na území SR, plnenie úloh národného a medzinárodného krízového manažmentu s dôrazom na prepravu osôb, materiálu, vykonávanie prieskumu, lokalizáciu a likvidáciu požiarov. Vrtuľníkové krídlo generálplukovníka Jána Ambruša je priamo podriadené veliteľovi Vzdušných OS SR.

Ako uvádza Integrovaný regionálny operačný program z hľadiska podpory ekologicky priaznivých a nízkouhlíkových dopravných systémov je nutné, aby sa cyklistická doprava stala rovnocenným druhom dopravy a bola integrovaná s ostatnými druhmi dopravy. Dopravná politika SR do roku 2015 obsahuje 2 špecifické ciele a 6 priorít týkajúcich sa rozvoja a podpory cyklodopravy, najmä zabezpečenia modernizácie a rozvoja infraštruktúry pre cyklodopravu a znižovania negatívnych dopadov dopravy na ĽP. Podpora financovania cyklodopravy v SR z verejných zdrojov je obsiahnutá vo vládnom materiáli „Trvalý finančný mechanizmus na implementáciu Národnej stratégie rozvoja cyklistickej dopravy a cykloturistiky v Slovenskej republike“.

Rozvoj mestskej mobility formou podpory cyklodopravy prináša pozitívny efekt nielen pre cyklistov, ale i pre motoristov a samotné samosprávy. Súčasný trend v SR poukazuje na rastúci záujem verejnosti o cyklodopravu v súvislosti s postupne vzrastajúcou preferenciou VOD v mestách a regiónoch.

Obec Kapušany nemá v súčasnosti vybudovaný cyklochodník.



1.2 Vyhodnotenie PHSR obce Kapušany na roky 2008 - 2015

1. Vzdelávanie

	Tabuľka akčného plánovania v oblasti vzdelávania - špecifické ciele a opatrenia	Zrealizované projekty		
1.1.	Zvýšiť rozvojový potenciál MŠ a ZŠ	Zrealizované		
1.1.1.	Vypracovať rozvojové stratégie MŠ a ZŠ	x		
1.1.2.	Poveriť pracovníka MŠ a ZŠ pre participáciu na rozvojových aktivitách obce	x		
1.1.3.	Pripraviť zamestnancov MŠ a ZŠ pre rozvojové aktivity	x		
1.2.	Zlepšiť úroveň výučby cudzích jazykov a informačno-komunikačných technológií	Zrealizované		
1.2.1.	Zistiť stav vedomostí cudzích jazykov a informačno-komunikačných technológií všetkých občanov	x		
1.2.2.	Zistiť záujem občanov o výučbu cudzích jazykov a informačno-komunikačných technológií	x		
1.2.3.	Zabezpečiť materiálno-technické vybavenie MŠ a ZŠ pre výučbu cudzích jazykov a informačno-komunikačných technológií v MŠ a ZŠ	Zrealizované		
1.2.4.	Zabezpečiť možnosti ďalšieho vzdelávania učiteľov cudzích jazykov a informačno-komunikačných technológií	Zrealizované		
1.3.	Zlepšiť materiálno-technické vybavenie v MŠ a ZŠ	Zrealizované		
1.3.1.	Urobiť audit materiálno-technického vybavenia MŠ a ZŠ	Zrealizované		
1.3.2.	Vypracovať zoznam materiálno-technického vybavenia potrebného pre výučbu v MŠ a ZŠ	Zrealizované		
1.3.3.	Uchádzať sa o doplnkové finančné prostriedky z grantov, nadácií, sponzorov na materiálno-technické vybavenie MŠ a ZŠ	Zrealizované		
1.4.	Rekonštruovať, rozšíriť a modernizovať budovy MŠ a ZŠ	Zrealizované		
1.4.1.	Prehodnotiť a aktualizovať existujúce projekty a projektové dokumentácie výstavby, rekonštrukcie, rozšírenia a modernizácie budov ZŠ a MŠ	Rekonštrukcia dielne a presunutie MŠ do priestorov ZŠ – vytvorenie spoločného subjektu ZŠ s MŠ Rekonštrukcia sociálnych zariadení a šatní v telocvični Vymaľovanie interiéru telocvične Vymaľovanie interiéru pavilónu A Rekonštrukcia sociálnych zariadení v jedálni Rekonštrukcia interiéru jedálne (zakúpenie stolov, stoličiek, vzduchotechniky)		



		Príprava PD na rozšírenie MŠ		
1.4.2.	Vypracovať nové projekty a projektové dokumentácie výstavby, rekonštrukcie, rozšírenia a modernizácie školských budov podľa potreby	Havarijná situácia školy – rekonštrukcia ústredného vykurovania v pavilóne A Výška dotácie: 60 000,00 eur r. 2013 Odstránenie havarijného stavu – fasáda telocvične na ZŠ Kapušany Výška dotácie: 32 000,00 € r. 2014 Zateplenie budovy A, B, MŠ, Jedálne		
1.4.3.	Realizovať projekty na výstavbu, rekonštrukciu, rozšírenie a modernizáciu MŠ a ZŠ	Rekonštrukcia a prístavba základnej školy v Kapušanoch Výška dotácie: 1 178 023,89 r. 2009 Havarijná situácia školy – okná telocvične Výška dotácie: 32 800,00 eur r. 2013 Havarijná situácia školy – strecha pavilónu B v ZŠ s MŠ Kapušany Výška dotácie: 73 000,00 eur r. 2013		
1.5.	Zvýšiť bezpečnosť a ochranu detí v ZŠ a MŠ			
1.5.1.	Oplotiť areál ZŠ	x	x	x
1.5.2.	Sanckionovať ničenie majetku školy a obce, hrubé správanie v areály ZŠ, znečisťovanie areálu ZŠ	VZN o verejnom poriadku Kamerový systém Spevnené plochy, parkoviská		
1.6.	Zvýšiť pounku celoživotného vzdelávania pre všetkých obyvateľov obce	x		
1.6.1.	Zistiť dopyt obyvateľov obce po mimoškolskom, formálnom, neformálnom, doplnkovom vzdelávaní	Doplňovanie knižničného fondu obecnej knižnice v Kapušanoch Výška dotácie: 900 EUR r. 2009 Doplnenie knižničných fondov – dôležitá súčasť fungujúcej knižnice Výška dotácie: 500 EUR r. 2011 Doplnenie knižničných fondov – dôležitá súčasť fungujúcej knižnice Výška dotácie: 600,00 EUR r. 2013		



1.6.2.	Pripraviť pre obyvateľov obce kurzy, besedy, semináre, workshopy a pod.	Besedy organizované MS SČK, Klubom dôchodcov, MAS Šafrán – workshopy
--------	---	--

Tabuľka akčného plánovania v oblasti športu - špecifické ciele a opatrenia		Zrealizované projekty		
2.1.	Vybudovať širšiu sieť športovísk	x		
2.1.1.	Spracovať projektovú dokumentáciu na všešportový areál	x		
2.1.2.	Vybudovať všešportový areál	x		
2.1.3.	Dobudovať občiansku infraštruktúru k športoviskám v obci	x		
2.1.3.	Nadviazať spoluprácu s okolitými obcami vo veci cykloturistického chodníka	Iniciatívy MAS Šafrán		
2.1.4.	Rekonštruovať a dovybaviť existujúce športoviská	Rekonštrukcia a modernizácia ihriska v obci Kapušany Výška dotácie: 11 485,34 eur (kľzisko)		
2.1.5.	Zabezpečiť správcovstvo športovísk v obci			
2.1.6.	Vytvoriť podmienky pre komerčné športoviská	Tenis klub, Farmer Area	„posilňovňa“ v budove OcÚ	
2.2.	Osloviť a motivovať potenciálnych organizátorov športových aktivít			
2.2.1.	Organizovať športové aktivity pod záštitou obce /s dôrazom pre ženy a dievčatá/	Detské olympijské hry, volejbal, basketbal, aerobik, futbal		
2.2.2.	Rozvíjať netradičné športy, vrátane turistického a šachového oddielu	Turistický oddiel Jantár Bývalý Mariáš klub Dobrovoľný hasičský zbor		
2.2.3.	Zvýšiť dôraz na propagáciu športu v obci a regióne	x		
2.3.	Dovybaviť športoviská technickou infraštruktúrou	x		
2.3.1.	Spracovať projektovú dokumentáciu pre technickú a sociálnu infraštruktúru na športoviskách /vrátane tribúny/	x		
2.3.2.	Vybudovať tribúnu, sociálne zariadenia a zabezpečiť svetelnú tabuľu	Vybudovanie sociálnych zariadení pre návštevníkov ihriska a napojenie na kanalizáciu		

Tabuľka akčného plánovania v oblasti kultúry - špecifické ciele a opatrenia		Zrealizované projekty		
3.1.	Rekonštruovať a dovybaviť priestory a technické vybavenie kultúrneho domu pre činnosť kultúrnych zložiek			



3.1.1.	Získať priestory kultúrneho domu pre kultúrne aktivity kultúrnych a záujmových skupín obce	Bezplatný prenájom kultúrneho domu pre miestne organizácie (v min.období mala obec v prenájme budovu COOP Jednoty klubovú činnosť)		
3.1.2.	Zrekonštruovať priestory potrebné pre kultúrne aktivity	Rekonštrukcia podlahy v KD		
3.1.3.	Dovybaviť kultúrny dom materiálno-technickým vybavením	x		
3.2.	Vybudovať amfiteáter v obci			
3.2.1.	Vytypovať a vysporiadať pozemok na výstavbu amfiteátra	Zrealizované		
3.2.2.	Vypracovať projektovú dokumentáciu pre výstavbu amfiteátra	Zrealizované		
3.2.3.	Zrealizovať výstavbu amfiteátra	Parkový amfiteáter Výška dotácie: 126 436,72 eur Parkový amfiteáter Kapušany - SO 04 Ozvučenie Výška dotácie: 22 907,56 eur Kultúra bez bariér – slovensko-poľské stretnutia sociálne marginalizovaných skupín Výška dotácie: 38 979,93 EUR Parkový amfiteáter Kapušany – spevnené plochy Výška dotácie: 22 319,44 eur		
3.3.	Zvýšiť prezenáciu kultúrnych zložiek a jednotlivcov v obci			
3.3.1.	Vypracovať ročný kalendár kultúrnych podujatí kultúrnych zložiek obce	Plán kultúrnych podujatí obce		
3.3.2.	Zlepšiť propagáciu existujúcich kultúrnych aktivít kultúrnych zložiek	Zachovávanie a šírenie ľudovej piesne FS Kapušanské richtaroše Výška dotácie: 1000,00 eur Kapušianske folklórne dni Retrojarmak		
3.3.3.	Zorganizovať „Dni kapušianskej kultúry“ a záujmových činností jednotlivcov	Kapušíanske kultúrne leto		
3.4.	Rozšíriť ponuku kultúrnych podujatí a aktivít v obci			
3.4.1.	Zistiť záujem občanov o jednotlivé druhy umenia a kultúrnych aktivít	Zrealizované		
3.4.2.	Vytipovať a osloviť potenciálnych umelcov	Zrealizované		
3.4.3.	Zabezpečiť propagáciu kultúrnych aktivít	Kultúra bez bariér – slovensko-poľské stretnutia sociálne marginalizovaných skupín - brožúra Prehliadka duchovných piesní, Kapušianska prehliadka folklórnych speváckych skupín, Prehliadka cirkevných zborov		



		Benefičný koncert (2010) Stavanie mája, MDD, Prázdninová bodka, Obecný ples, Obecná zabíjačka, Pochovávanie basy, Divadelné pásmo: Krížová cesta, Návrat rytierov, Cyrilo-metodské dni, Prehliadka hradu so svätojánskou vatrou, Deň matiek
3.5.	Zlepšiť prezentáciu kultúry v rámci regiónu	
3.5.1.	Zlepšiť vzájomné informovanie o kultúrnych aktivitách a podujatiach v rámci regiónu	MAS Šafrán – www.massafraan.sk
3.5.2.	Vydať publikáciu o obci Kapušany	Monografia Kapušany 1248 I. a II. vydanie Výška dotácie: 1500,00 Najkrajší kút ... /Mikroregión Eurošariš/ - Karpatská nadácia
3.5.3.	Aktualizovať a rozšíriť informácie o kultúrnej oblasti na internetovej stránke Kapušian	Nová internetová stránka

	Tabuľka akčného plánovania v sociálnej oblasti- špecifické ciele a opatrenia	Zrealizované projekty		
4.1.	Zintenzívniť spoluprácu komunitnej sociálnej práce a obce a rozšíriť ponuku skúzieb KSP			
	Pozn. spoločná vízia, konzultácie, porady, spoločné krátkodobé i dlhodobé ciele/, pracovné poradenstvo - spolupráca s CLPP, komunitné aktivity, osvetové aktivity/	Sociálna práca v obci Kapušany Výška dotácie: 32 422,23 EUR		
4.2.	Zrekonštruovať, dovybaviť a zlepšiť fungovanie komunitného centra pre mládež a marginalizované skupiny obyvateľov			
4.2.1.	Vypracovať projektovú dokumentáciu na rekonštrukciu, prípadne výstavbu, prístavbu komunitného centra	x	x	x
4.2.2.	Rekonštruovať /vybudovať, pribudovať/ komunitné centrum	x	x	x
4.2.3.	Dovybaviť a modernizovať komunitné centrum	x	x	x
4.2.4.	Vypracovať plán aktivít komunitného centra, vrátane personálneho zabezpečenia	x	x	x
4.3.	Poskytnúť priestory pre činnosť klubov obce			
4.3.1.	Vytipovať priestory pre činnosť klubov a zrekonštruovať ich			
4.4.	Poskytnúť možnosti a podmienky pre aktivity matiek s deťmi			
4.4.1.	Iniciovať vytvorenie materského centra	Súčasnú iniciatívu - Pôvodne boli stretnutia v KD v dnešnom salóniku		
4.4.2.	Vytvoriť podmienky pre činnosť materského centra	Rekonštrukcia budovy bývalej MŠ		
4.5.	Skvalitniť opatrovateľskú službu			



	/pozn. kvalifikovanosť opatrovateliek, oprávnené podporovanie prípadov, zlepšiť "logistiku" opatrovateľskej služby/	V štádiu riešenia		
4.6.	Zlepšiť úroveň bývania marginalizovanej rómskej komunity v obci			
4.6.1.	Vypracovať projektovú dokumentáciu bytov nižšieho štandardu	Projektová dokumentácia z dotácie ÚSVRK SR		
4.6.2.	Vypracovať žiadosť a podporné dokumenty pre získanie štátneho príspevku na výstavbu bytov nižšieho štandardu	Zrealizované		
4.6.3.	Zabezpečiť realizáciu výstavby bytov nižšieho štandardu	Obecné nájomné byty nižšieho štandardu - Výška dotácie: 167 330,00 EUR		
4.6.4.	Dobudovať infraštruktúru k bytom nižšieho štandardu	Vybudovaná kanalizácia, vodovod, električka – Dotácia z ÚSVRK – na havarijnú situáciu Potreba miestnej komunikácie Vybudovaný ochranný val v povodí		
4.6.5.	Pripraviť budúcich nájomníkov na prenájom bytov nižšieho štandardu a zabezpečiť údržbu bytov	Pôvodne terénna sociálna práca – dnes komisia pre verejný poriadok VZN o obecných bytoch nižšieho štandardu Zmluvy o budúcich zmluvách v procese výstavby Nájomné zmluvy na 6 mesiacov		

	Tabuľka akčného plánovania v oblasti cestovného ruchu - špecifické ciele a opatrenia	Zrealizované projekty		
5.1.	Zviditeľniť obec, tradičné remeslá a atrakcie v obci	Zrealizované		
5.1.1.	Vytvoriť propagačné materiály o obci (tlačová publikácia, bulletin, letáky, suveníry, návštevná kniha, pečiatka pri vstupe do hradu a pod.)	Kapušíanske vrečko: Výška dotácie: 598 EUR Pod Kapušianskym hradom Výška dotácie: 1000 EUR Perom kronikárky Výška dotácie: 1170 EUR Najkrajší kút v širom svete (Mikroregión Eurošariš) Výška dotácie: 3305 EUR Návštevná kniha, pečiatka, informačná tabuľa pri vstupe do hradu Propagačné materiály z dielne p.Kolbasu a z chránenej dielne DSS Hertník		



5.1.2.	Distribúovať propagačné materiály o obci prostredníctvom mikroregionálneho združenia, neziskových organizácií, občianskych združení, cestovných, rozvojových agentúr a turisticko informačných kanceláriach	Zrealizované		
5.1.3.	Nadviazať partnerskú spoluprácu s obcami a cezhraničnú spoluprácu pri propagácii obce	Zrealizované		
5.1.4.	Nadviazať cezhraničnú spoluprácu s "družobnou obcou"	Poľský partner : DSS v Iwonicz, Poľsko		
5.1.5.	Vytvoriť atraktívnu web stránku informujúcu o obci a jej atraktivitách	Nová web stránka obce		
5.2.	Vytvoriť pre turistov vhodné podmienky na turistiku a rekreáciu			
5.2.1.	Zrealizovať rekonštrukciu hradného vrchu v zmysle pripravenej projektovej dokumentácie / <i>vid' Oblasť technická infraštruktúra, cieľ 8.2 - aktivita 8.2.13/</i>	Hrad Kapušany – odstránenie havarijného stavu predhradia Výška dotácie: 40 400,00 eur r. 2012 Konzervácia predhradia a paláca hradu Kapušany, 2. etapa Výška dotácie: 35 000,00 eur r. 2013 Rekonštrukcia klenby na Kapušianskom hrade Výška dotácie: 1 500,00 eur r. 2013 Konzervácia predhradia a paláca hradu Kapušany, 3. etapa Výška dotácie: 26 400,00 € r. 2014 + 58 950,00 € UPSVaR Prešov		
5.2.2.	V spolupráci s okolitými obcami mikroregiónu pripraviť projektovú dokumentáciu na vybudovanie náučných, turistických a cyklistických chodníkov / <i>vid' Oblasť technická infraštruktúra - Cieľ 8.1 - aktivita 8.1.1/</i>	Iniciatíva MAS Šafrán (existuje pracovná mapa – návrh)		
5.2.3.	Vybudovať náučné, turistické a cykloturistické chodníky / <i>vid' Oblasť technická infraštruktúra - Cieľ 8.1 -8. 2, aktivita 8.1.10 a 8.2.5./</i>	x	x	x
5.2.4.	Vyrobiť a rozmiestniť turistické značenia, informačné tabule, mapy, stromčeky – rozchodníky	Informačné tabule pod hradom a na hrade, osvetlené tabule v obci		
5.2.5.	Spracovať projektovú dokumentáciu na vybudovanie mikroinfraštruktúry CR (parkoviská – pod hradom za mostom vľavo, pri škole, pri zdravotnom stredisku, rozchodník, verejné WC, odpadkové koše, detské ihrisko)	Detské ihriská : Ako v rozprávke, Bocianovo (pri starej škôlke – Detská záhrada s prvkami) Turistický prístrešok pri Čurku (Komunitná nadácia Prešov)		



5.2.6.	Vybudovať, resp. rekonštruovať existujúcu mikroinfraštruktúru CR (parkoviská, rozchodník, verejné WC, odpadkové koše, detské ihrisko)	Vybudované parkovisko pod hradom za mostom, pri zdravotnom stredisku, pri škole, pri na Sadovej ul. detské ihrisko v parku		
5.2.7.	Vytvoriť podmienky podnikateľom pre budovanie služieb pre turistov / <i>vid' Oblasť zamestnanosti, Cieľ 7.2/</i>	x	x	x
5.2.8.	Vytipovať a získať priestor pre zriadenie turistického informačného centra (TIC)	x	x	x
5.2.9.	Zriadiť a prevádzkovať turisticko-informačné centrum v obci	x	x	x
5.3.	Podporiť rozvoj služieb a obchodu na hlavnom cestnom ťahu v obci i v mikroregióne			
5.3.1.	Vytvoriť podmienky podnikateľom pre budovanie služieb pre turistov / <i>vid' Oblasť zamestnanosti, Cieľ 7.2/</i>	Farmer Area – dobudovanie chodníkov, oprava mosta		

	Tabuľka akčného plánovania v oblasti životného prostredia- špecifické ciele a opatrenia	Zrealizované projekty		
6.1.	Zvýšiť environmentálne povedomie /v oblasti ochrany a tvorby ŽP/ obyvateľov obce			
6.1.1.	Vypracovať a prijať VZN o ochrane životného prostredia vrátane sankcií voči poškodzovateľom a znečisťovateľom ŽP	VZN	x	x
6.1.2.	Zaoberať sa problematikou ochrany životného prostredia v obecnom časopise, web stránke, verejných obecných tabuliach, obecnom rozhlase	Informácie v časopise, harmonogram vývozu odpadu Projekt Kapušianske vrecko – tlačoviny, ktoré boli distribuované do každej domácnosti (odpad, voda, zeleň...)		
6.1.3.	Zaoberať sa problematikou ochrany životného prostredia pri kultúrno-spoločenských aktivitách v obci	x	x	x
6.1.4.	Iniciovať spoluprácu s mimovládnyimi organizáciami a inými verejnými inštitúciami s cieľom zvyšovať environmentálne povedomie občanov obce	„Ako v rozprávke“ Zelená škola		
6.1.5.	Zviditeľňovať pozitívne a negatívne príklady občanov v oblasti tvorby a ochrany životného prostredia v obci	x	x	x
6.2.	Zlepšiť nakladanie s odpadmi v obci			



6.2.1.	Realizovať kampaň zhodnocovania biologických a iných domových odpadov pre obyvateľov obce a dôležitosti separovania odpadu	Príloha časopisu o kompostovaní		
6.2.2.	Motivovať občanov k zakladaniu vlastných kompostovísk a využívania separovaného zberu	Informácie v časopise a rozhlase		
6.2.3.	Vypracovať projekt na zriadenie a prevádzkovanie verejného kompostoviska	x	x	x
6.2.4.	Vybudovať verejné kompostovisko	x	x	x
6.2.5.	Vypracovať zásady zberu biologického odpadu a informovať občanov o možnostiach a podmienkach využívania verejného kompostoviska	x	x	x
6.2.6.	Lokalizovať nelegálne skládky, zneškodniť ich a revitalizovať ŽP	Za Tehelnou ulicou sa skládka vyčistila Odstránenie na konci ulíc Ardova, Slánska		
6.3.	Upraviť vodné toky a predchádzať ich znečisťovaniu			
6.3.1.	Zabezpečiť odvádzanie a čistenie odpadových vôd domácností /napojenie sa občanov na vybudovanú kanalizáciu/	Zmapované a realizované v spolupráci s Vých.vodárňami – individuálne prípojky Kontrola čistenia žump Dobudovávanie kanalizačných vetiev		
6.3.2.	Odstrániť existujúce skládky na vodných tokoch a v ich blízkosti			
6.3.3.	Iniciovať realizáciu protipovodňových opatrení, resp. realizovať tieto opatrenia na rieke Sekčov a Ladzinka	Úprava Kapušianskeho potoka, Výška dotácie: 1 505 409,79 eur Vyregulovanie potoka Sekčov v intraviláne obce, odstránenie náletových krovín na Ladianke Úprava priekopy na ulici Železničnej (Blanárová)		
6.4.	Zvýšiť tvorbu a starostlivosť o verejnú zeleň			
6.4.1.	Vypracovať projekt tvorby verejnej zelene v obci	Verejná zeleň v rámci ROP – Regenerácia centrálnej časti obce (výsadba zelene na nám.sv.Martin, pri zdrav,stredu, COOP jednote, pri škole a v parku) Výsadba brehového porastu na Púchovskej ulici – tuje		
6.4.2.	Zabezpečiť odbornú starostlivosť o verejnú zeleň v obci	x	x	x
6.5.	Zlepšiť údržbu prameňov minerálnych vôd v obci	x	x	x
6.5.1.	Vypracovať štúdiu stavu minerálnych prameňov v obci	Vajcovka už neexistuje, Čurek vyhlásený RUVZ za nepitný		
6.5.2.	Vypracovať projekt údržby minerálnych prameňov v obci	x	x	xx
6.5.3.	Zabezpečiť údržbu minerálnych prameňov v obci	x	x	



	Tabuľka akčného plánovania v oblasti ekonomiky, podnikania a zamestnanosti - špecifické ciele a opatrenia	Zrealizované projekty		
7.1.	Zmapovať, príp. získať do obecného vlastníctva a vytvoriť zásobník voľných priestorov, nehnuteľností a pozemkov pre rozvoj MSP v obci	Predaj pozemkov na bývalom PD – Leško, JAK Trans, GMT Voľné priestory na podnikanie na zdravotnom stredisku, Odpredaj pozemku pre kvetinárstvo, pozemok pri Píle Gamčík		
	<i>viď Oblasť technická infraštruktúra, cieľ 8.3</i>	x	x	x
7.2.	Zmapovať potreby služieb pre obyvateľov a návštevníkov obce a mikroregiónu	x	x	x
7.2.1.	Urobiť prieskum potrieb v oblasti služieb pre obyvateľov a návštevníkov obce a mikroregiónu	x	x	x
7.2.2.	Podporiť MSP poskytujúcich nedostatkové služby v obci a mikroregióne	Podpora miestnych podnikateľov pri kult.aktivitách obce		
7.3.	Vytvoriť vhodné podmienky a prostredie pre existujúcich i začínajúcich MSP	x	x	x
7.3.1.	Dobudovať a skvalitniť chýbajúcu infraštruktúru /viď Oblasť technická infraštruktúra, cieľ 8.1 a 8.2/	x	x	x
7.3.2.	Vhodne nastaviť zmluvné podmienky s MSP	x	x	x
7.3.3.	Podporiť výstavbu Priemyselného parku Grófske	x	x	x
7.3.4.	Vytvoriť zásobník remeselníkov a služieb v mikroregióne a distribuovať ho v obci.	MAS Šafrán – publikácia o remeselníkoch Kultúra bez bariér – slovensko-poľské stretnutia sociálne marginalizovaných skupín - brožúra Zoznam podnikateľov a služieb na www.kapusany.sk		
7.4.	Podporovať rozvoj kvalitných ľudských zdrojov v obci			
7.4.1.	Vytvoriť spoluprácu s kariérnym poradcom v základnej škole	x	x	x
7.4.2.	Vytvárať miestnym existujúcim, začínajúcim i potenciálnym MSP vhodné podmienky pre podnikanie	x	x	x
7.5.	Podporovať dlhodobo nezamestnaných, resp. ťažko zamestnateľných skupín na trh práce			
7.5.1.	Prípraviť projekt rozvoja zamestnanosti a využívania zdrojov v rámci grantových schém štátneho rozpočtu a ŠF	x	x	x
7.5.2.	Prípraviť projekt zameraný na možnosti samozamestnávania v rámci grantových schém štátneho rozpočtu a ŠF	x	x	x



7.5.3.	Zapájať sa do Národných projektov zameraných na znižovanie nezamestnanosti	Projekty v spolupráci s UPSVAR – protipovodňové opatrenia, hrad, MOS Aktívne opatrenia politiky trhu práce (Aktivačné, dobrovoľnícka služba, absolventská prax)			x
7.5.4.	Posilniť pracovné poradenstvo v rámci komunitnej sociálnej práce v obci	x	x		x
7.5.5.	Zriadiť a prevádzkovať obecnú firmu pre dlhodobu nezamestnaných, resp. ťažko zamestnateľných na trhu práce	x	x	x	

	Tabuľka akčného plánovania v oblasti technickej infraštruktúry - špecifické ciele a opatrenia	Zrealizované projekty		
8.1.	Vybudovať chýbajúce články technickej infraštruktúry			
8.1.1.	Vypracovať projektové dokumentácie pre chýbajúce články technickej infraštruktúry /t.j. prístupové komunikácie, miestne komunikácie, verejné priestranstvá, verejné parkoviská, vodovod, kanalizácia, pešie chodníky, cyklochodníky, verejné osvetlenie, rozhlas a iné prvky občianskej vybavenosti/	PD chodník ku mlynu, regenerácia centrálnej časti obce, rekonštrukcia verejného osvetlenia, rozhlasu, odkanalizovanie ul. Topoľová		
8.1.2.	Majetkovo-právne vysporiadať potrebné pozemky	Dlhodobé nájomné zmluvy s vlastníkmi,, súhlasné stanoviská, odkúpenie častí pozemkov Delimitované pozemky od SSC (pod chodníkmi, Železničná ul.) Nájomné zmluvy so SPF		
8.1.3.	Vypracovať projekty pre územné konanie pre chýbajúce články technickej infraštruktúry			
8.1.4.	Zrealizovať stavebné konanie pre chýbajúce články technickej infraštruktúry			
8.1.5.	Predložiť projekty v rámci aktuálnych výziev grantových schém a dotácií	ROP, MAS, environmentálny fond, ÚSVRK		
8.1.6.	Realizovať výstavbu chýbajúcich prístupových a miestnych komunikácií	vybudované prístupové a miestne komunikácie		
8.1.7.	Realizovať výstavbu verejných priestranstiev a parkovísk v obci	Detská záhrada Výška dotácie: 2313 EUR Záhradné bocianovo Výška dotácie: 5 916,00 eur Ako v rozprávke Výška dotácie: 5 000,00 €		



8.1.8.	Realizovať dostavbu vodovodu v obci			
8.1.9.	Realizovať dostavbu kanalizácie v obci	ČOV a kanalizácia obcí Kapušany, Lada a Šarišská Poruba Výška dotácie: 150 000,0 eur r. 2010 ČOV a kanalizácia obcí Kapušany, Lada a Šarišská Poruba Výška dotácie: 60 029,00 eur r. 2012		
8.1.10.	Realizovať výstavbu peších chodníkov, prípadne cyklochodníkov a turistických chodníkov v obci	Výstavba a rekonštrukcia chodníka CH 5 Výška dotácie: 72 694,35 eur Výstavba a rekonštrukcia chodníka CH 2 – 1. etapa Výška dotácie: 55 984,86 eur Chodníky v areály školy a parku, chodníky v rámci ROP		
8.1.11.	Realizovať dostavbu verejného osvetlenia a rozhlasu v obci			
8.1.12.	Prípraviť podmienky pre vybudovanie priemyselného parku Grófske			
8.1.13.	Prípraviť podmienky a realizovať výstavbu občianskej infraštruktúry pre novú IBV a potenciálne podnikateľské zóny	Bytový dom Kapušany – 6 b.j. nájomné byty , Výška dotácie: 72 585,84 eur Technická vybavenosť k Bytovému domu Kapušany – 6 b.j. nájomné byty Výška dotácie: 14 369,2 eur Aktualizovaný územný plán so zapracovanými predmetnými zónami		
8.2.	Rekonštruovať nevyhovujúce články technickej infraštruktúry			
8.2.1.	Vypracovať štúdie rekonštrukcie nevyhovujúcich článkov technickej infraštruktúry /miestne cestné komunikácie, verejné priestranstvá, pešie chodníky, mosty, obecný rozhlas, verejné osvetlenie/			
8.2.2.	Vypracovať projektovú dokumentáciu na rekonštrukciu nevyhovujúcich článkov technickej infraštruktúry /miestne cestné komunikácie, verejné priestranstvá, pešie chodníky, mosty, obecný rozhlas, verejné osvetlenie/			
8.2.3.	Zabezpečiť finančné prostriedky na rekonštrukciu nevyhovujúcich článkov technickej infraštruktúry /miestne cestné komunikácie, verejné priestranstvá, pešie chodníky, mosty, obecný rozhlas, verejné osvetlenie/			
8.2.4.	Realizovať rekonštrukciu miestnych komunikácií a verejných priestranstiev	Regenerácia centrálnej časti obce Kapušany Výška dotácie: 750 334,35 eur		
8.2.5.	Realizovať rekonštrukciu peších chodníkov a turistických chodníkov	rekonštruované pešie a turistické chodníky		



8.2.6.	Realizovať rekonštrukciu mostov /most nad železnicou/.	Vykonané SÚC PSK		
8.2.7.	Realizovať rekonštrukciu obecného rozhlasu	vykonané		
8.2.8.	Realizovať rekonštrukciu verejného osvetlenia	vykonané		
8.2.9.	Analyzovať technický stav obecných budov	Priebežne		
8.2.10.	Vypracovať sumár a priority rekonštrukcie obecných budov podľa charakteru (kultúrny dom, školské budovy, obecný úrad, stredisko a pod.)			
8.2.11.	Vypracovať projektovú technickú dokumentáciu rekonštrukcie jednotlivých obecných budov	PD strecha zdravotné stredisko		
8.2.12.	Realizovať rekonštrukciu obecných budov	rekonštruované obecné budovy (zdravotné stredisko, OcÚ, dom nádeje, vrátane vybudovania oplotenia, budova MŠ)		
8.2.13.	Realizovať rekonštrukciu a konzerváciu hradu	Prebieha konzervácia		
8.2.14.	Zabezpečiť reguláciu vodných tokov ohrozujúcich obec /t.j. rokovať s predstaviteľmi správy vodných tokov o regulácii vodných tokov ohrozujúcich obec/	zregulované vodné toky		
8.3.	Vysporiadať majetkovo-právne vzťahy súvisiace s pozemkami a budovami			
8.3.1.	Identifikovať pozemky strategického významu pre obec			
8.3.2.	Rokovať s vlastníkami pozemkov strategického významu o možnostiach ich získania pre potreby obce			
8.3.3.	Identifikovať budovy vhodné a potrebné pre potreby obce			
8.3.4.	Rokovať s vlastníkami budov o možnosti prenájmu alebo odkúpenia budov vhodných a potrebných pre potreby obce			
8.3.5.	Vytvoriť zásobník voľných priestorov pre MSP a informovať o nich podnikateľskú verejnosť			



1.3 SWOT ANALÝZY

A) ENVIRONMENTÁLNA OBLASŤ

A1) Swot analýza – životné prostredie

Silné stránky	Slabé stránky
<ul style="list-style-type: none"> ✚ 3 vodné toky tečúce cez obec (Sekčov, Ladianka, Kapanoš), ✚ dostatok podzemných vôd ✚ Prírodná rezervácia Kapušiansky hradný vrch - 5. stupeň - 181 000 m² ✚ Územie európskeho významu Fintické svahy v katastri obce ✚ Existencia ojedinelých biotopov (živočíchy, rastliny) ✚ Stavebný úrad s kompetenciami pre oblasť ŽP, stavebného poriadku a dopravy ✚ 98% pokrytie obce verejným vodovodom ✚ 68% pokrytie obce verejnou kanalizáciou (5 prečerpávacích staníc) ✚ 90% napojenosť obyvateľov obce na existujúcu kanalizáciu ✚ Existujúca ČOV s 2 reaktormi – s dostatočnou kapacitou pre ďalšie dve obce ✚ 41% domácností má žumpy ✚ 100% plynifikácia obce ✚ existencia Poľnohospodárskeho družstva ako obhospodáriaceho územie ✚ existencia Urbárskej spoločnosti (23 ha lesa) ✚ existencia územného plánu (o.i. s vyznačenými ochrannými pásmami) ✚ fungujúci systém separovaného zberu - vrecového (zmiešané plasty, PET fľaše, papier, sklo, elektroodpad, nebezpečný odpad) ✚ fungujúci systém zberu komunálneho odpadu ✚ nádoby na zber textilu, obuvi a hračiek ✚ obec priebežne odstraňuje čierne skládky ✚ obec ma vytvorené zberné miesto na bioodpad (ktorý likviduje) a veľkokapacitný odpad ✚ existencia historického parku s historickou hodnotou drevín ✚ dostatok spoločenských organizácií 	<ul style="list-style-type: none"> ✚ chýbajúce články v systéme separovaného zberu (cintorín, KFD, škola, ihrisko) ✚ nie je kontrola vývozu a likvidácie splaškových vôd z domácich žump ✚ chýba oficiálne obecné kompostovisko s vybavením – technológiou ✚ zvyšujúci sa počet domácností vykurovaných tuhým palivom ✚ hluk z blízkeho letiska ✚ frekventovaná cestná infraštruktúra (hluk, výfukové plyny, prašnosť) – I/18, II/545, III/018203 ✚ doprava zaťažená kamióňmi (Slovnaft, GMT, JAK Trans) a poľnohospodárskymi strojmi (PD, zvlášť na Slovenskej, Nová štvrť) ✚ nárast individuálnej dopravy ✚ parkovanie na zelených plochách ✚ chýbajúci cyklochodník mimo obce – chýbajúca infraštruktúra pre cyklistov ✚ 28 vývozov veľkokapacitných kontajnerov ročne – nevhodný odpad (nedisciplinovanosť ľudí, slabá osвета) ✚ Slabo využívané domáce kompostovanie ✚ Chýba zberný dvor (napr. na stavebný odpad) – zberné miesto na kuchynský olej ✚ 377 ton komunálneho odpadu ročne (180 kg na obyvateľa) ✚ Stratený prameň –Vajcufka ✚ Nevysporiadané pozemky vodných tokov ✚ Nevyhovujúci prameň – Čurek ✚ Sezónne spaľovanie bioodpadu (občasné spaľovanie odpadu v rámci vykurovania) ✚ Pomerne častý výrub stromov s nedostatočnou spätnou kontrolou náhradnej výsadby ✚ Vypúšťanie splaškových vôd do miestnych tokov (na miestach, kde nie je kanalizácia) ✚ Nedostatočný počet smetných košov



<p>ochotných spolupracovať na témach Ochrany a tvorby ŽP (brigády, iniciatívy)</p> <ul style="list-style-type: none"> ✚ realizované protipovodňové opatrenia (úprava koryta, hrádzka, úprava brehových násypov na Kapušianskom potoku) ✚ upravené koryto Sekčova ✚ pravidelná údržba brehových porastov (náletov) Ladianky ✚ železničná doprava ✚ frekventovaná verejná doprava (ako alternatíva individuálnej dopravy) ✚ existujúce zberné suroviny (kovy) ✚ existujúce zberné miesto (COOP Jednota) na žiarivky a baterky ✚ obec zabezpečuje vývoz veľkokapacitných kontajnerov 	<p>v obci a na hrade</p> <ul style="list-style-type: none"> ✚ Opakujúce sa začínajúce malé čierne skládky ✚ Neudržiavané neobývané domy a pozemky - rozšírenie hľadavcov ✚ Nekoncepčná údržba a rozvoj parku ✚ Chýbajúce protihlukové opatrenia, proti výparom / zápachom. ✚ Nevyhovujúca poloha železničnej stanice (na okraji obce)
<p>Príležitosti</p> <ul style="list-style-type: none"> ✚ Spoločné riešenia problémových oblastí na úrovni mikroregiónu (RIUS, UMR, MAS Šafrán) ✚ Dôkladne vykonávané kompetencie subjektov verejnej a štátnej správy na úseku ŽP 	<p>Hrozby</p> <ul style="list-style-type: none"> ✚ Legislatíva zaťažujúca obce ✚ Legislatíva benevolentná voči znečisťovateľom ŽP ✚ Prírodné katastrofy (zosuv, povodne) ✚ Zmena klimatických podmienok spolu s dôsledkami

A2) Swot analýza – Technická infraštruktúra

<p>Silné stránky</p> <ul style="list-style-type: none"> ✚ 100 % pokrytie internetovými sieťami ✚ rozvinutá individuálna bytová výstavba ✚ územný plán so zónami na výstavbu IBV (aj výhľadovo) ✚ dobré pokrytie telekomunikáciami (o2, orange, t-com) ✚ dobrá úroveň elektrosietí ✚ rekonštruovaný obecný rozhlas – bezdrôtový ✚ rekonštruované chodníky – cesty – parkoviská (viac ako 10 000 m²) ✚ vysporiadané pozemky pod chodníkmi – cestami – parkoviskami (kúpa – delimitácia – dlhodobé náj.zmluvy) ✚ rekonštruované verejné osvetlenie s úspornými sietidlami ✚ rekonštruované mosty (smerom na Bardejov, na Kráľovskej) ✚ dobrý stav verejných budov (budovy ZŠ s MŠ, školskej jedálne, telocvične, KD, Dom nádeje) 	<p>Slabé stránky</p> <ul style="list-style-type: none"> ✚ chýbajúce kanalizačné vetvy (Nová štvrť, Mlynská, Bardejovská, Pod hradom, Lesná, časť Prešovskej, časť Cintorínskej) ✚ neosvetlené miesta, ulice obce (park, priechod pre chodcov – na I/18) ✚ chýba križovatka – plneorganizovaná na I/18 – II/545 ✚ zlý technický stav mosta pod hradom, na I/18, na Kapanoši , II/545 – Milk Agro ✚ nedobudovaný vodovod v obci (2%) ✚ zlý stav verejných budov – OcÚ, hasičská zbrojnica, Zdravotné stredisko - energetická náročnosť nezateplených obecných budov (s výnimkou ZŠ s MŠ) ✚ nedostatok obecných pozemkov ✚ nedokončená protipovodňová ochrana (Ladianka) ✚ neudržiavané priekopy (v parku, na železničnej,...) – dažďová kanalizácia ✚ zlý technický stav požiarnej zbrojnice a budov na futbalovom ihrisku
---	---



<ul style="list-style-type: none"> ✚ kamerový systém v obci ✚ väčšina osvetlených priechodov pre chodcov ✚ prebiehajúca rekonštrukcia obecnej budovy (starej MŠ) – na účelové zariadenie 	<ul style="list-style-type: none"> ✚ nedostatočné značenie miestnych komunikácií ✚ chýbajúce turistické značenie ✚ chýbajúce značenie ulíc – rozdeľovníky, smerovníky, tabule pri vstupe do obce, celé ✚ zlý technický stav miestnych komunikácií (Záhradná, Poštová, Cintorínska, Železničná, Topoľová, Priemyselná, Pod hradom, Tehelná – poškodená kamiónovou dopravou, Krátka ulica) ✚ chýbajúce kom. pre peších (Železničná, Pod hradom, Cintorínska, Záhradná ulica) ✚ zlý technický stav chodníka na ul. Prešovskej, na ul. Hlavnej ✚ nedostatočná parkovacia kapacita Pod hradom – pri ihrisku ✚ nedobudované miestne komunikácie (Sekčovská, Urbárska, Severná, Pri trati) ✚ chýbajúce voľnočasové a oddychové zóny („na pláčoch“, pri 6 b.j., na Tehelnej ul.) ✚ chýbajúci R4 –obchvat ✚ chýbajúca miestna komunikácia pre Slovnaft ✚ chýbajúca hydrantová sieť
<p>Príležitosti</p> <ul style="list-style-type: none"> ✚ Podpora investícií z externých zdrojov EŠIF, ministerstiev ✚ Inovácie (finančne dostupné) v oblasti TI 	<p>Hrozby</p> <ul style="list-style-type: none"> ✚ Zmena klimatických podmienok spolu s dôsledkami na stave TI ✚ Prírodné katastrofy (zosuv, povodne)

B) EKONOMICKÁ OBLASŤ

B1) Swot analýza – Ekonomika – podnikanie – služby - zamestnanosť

<p>Silné stránky</p> <ul style="list-style-type: none"> ✚ dobrá poloha obce /blízkosť mesta, blízkosť hraníc, „Kapušany ako križovatka“/ ✚ silné podniky s dobrým rozvojovým potenciálom, ktoré zamestnávajú miestnych občanov ✚ dostatok ľudského kapitálu ✚ dobré podmienky pre podnikanie v agroturistike ✚ dobré dopravné podmienky /letisko Košice, železnica/ ✚ novovzniknuté prevádzky v areály bývalého PD ✚ voľné priestory na podnikanie (zdravotné stredisko) ✚ subjekty zamestnávajúce väčší počet 	<p>Slabé stránky</p> <ul style="list-style-type: none"> ✚ chýba analýza dopytu po službách (prieskum, anketa) ✚ nedostatok motivácie pre príliv podnikateľov ✚ chátrajúca časť priemyselnej zóny (bývala Radoma) ✚ chýbajúce podnikanie obce (komerčné, sociálne,...) ✚ vysoká nezamestnanosť MRK - vid' soc. o. ✚ chýbajúce trhovisko – napr. na predaj z dvora, farmárske výrobky, lokálne výrobky ✚ blízkosť veľkých obchodných centier v Prešove ✚ nedostatok voľných priestorov na podnikanie
---	---



ľudí (plus dane)	<ul style="list-style-type: none"> ✚ slabá udržateľnosť podnikania v obci ✚ slabá podpora miestnych podnikateľov miestnymi spotrebiteľmi
Príležitosť <ul style="list-style-type: none"> ✚ príchod investora vytvárajúceho pracovné miesta ✚ legislatíva umožňujúca rozvoj lokálneho podnikania a zamestnanosti 	Hrozby <ul style="list-style-type: none"> ✚ Legislatíva, ktorá sťažuje podnikanie veľkých podnikov i SZČO ✚ Daňová a odvodová politika zaťažujúca podnikateľský sektor ✚ Konkurencia ✚ Zákon o verejnom obstarávaní ✚ Celková ekonomická situácia v regióne

B2) Swot analýza – Cestovný ruch

Silné stránky <ul style="list-style-type: none"> ✚ Dobré prírodné dispozície pre návštevnosť obce ✚ prírodný a kultúrno-historický potenciál obce, existencia zrúcaniny hradu, hradného vrchu ✚ vysoká návštevnosť a atraktivnosť hradnej zrúcaniny ✚ prebiehajúca rekonštrukcia hradu vrátane sprievodných podujatí ✚ Dobrá poloha obce, blízkosť okresného/krajského mesta, obec je na cestnej križovatke (jantárová cesta), blízkosť hraníc ✚ Dobrá dopravná dostupnosť (cestná, železničná, blízkosť letiska Košice) ✚ potenciál tradičnej kultúry (remeslá, folklór) ✚ zaujímavý historický „príbeh obce“ - kaštieľ, pozostatky hospodárstva Arda, drevená „železnica“, historický park, prvá konská železnica vo Východnej Európe ✚ vydaná publikácia o obci (2010, 2014) ✚ existencia turistického klubu – Jantár ✚ existujúce stravovacie a ubytovacie kapacity so športovým zázemím (Farmer Area, Tenis club) ✚ vybudovaný amfiteáter – regionálneho charakteru 	Slabé stránky <ul style="list-style-type: none"> ✚ slabá informovanosť turistov /navigačné turistické tabule, rozchodník/ ✚ neexistencia mikroinfraštruktúry k rozvoju CR (rozchodník, verejné WC, odpadkové koše, bufet, detské ihrisko, náučný chodník.) ✚ nedostatok finančných prostriedkov spôsobujúci nezájum podnikateľ v oblasti CR ✚ nevysporiadané vlastnícke vzťahy k pozemkom a budovám ✚ nedostatočná propagácia obce, tradičných umení a remesiel, ✚ chýbajúce turistické chodníky a cykloturistické trasy, ✚ chýba turistický informačný bod (napr. automat na pamätne mince – správca hradu, sprievodca, tlačoviny) ✚ chýba členstvo a spolupráca s miestnymi org. cestovného ruchu ✚ kultúrne podujatia tradičného charakteru – neatraktívne pre mladých ✚ chýbajúca vyhliadková veža na hrade ✚ chýbajúca atrakcia – pútač (replika hradu...) ✚ nerozvinutá agroturistika (predaj z dvora, trhovisko,...) ✚ chýbajúce atrakcie v obci na udržanie turistov v obci (požičovňa bicyklov, bobová dráha, bufet, kone..... ✚ chýbajúce nočné osvetlenie hradu, stožiar s erbom na hrade
Príležitosti	Hrozby



<ul style="list-style-type: none"> ✚ Podpora investícií z externých zdrojov EŠIF, ministerstiev 	<ul style="list-style-type: none"> ✚ Slabý záujem turistov o turistiku v tomto regióne
--	---

B3) Swot analýza – Pôdohospodárstvo

<p>Silné stránky</p> <ul style="list-style-type: none"> ✚ fungujúce PD – obhospodárený kataster ✚ Farmer Area (propagácia v oblasti farmárčenia, bio-produkty, vlastné produkty), Hylapa – chov zajacov ✚ Existujúci SHR (2) ✚ Lesy európskeho významu ✚ Existencia urbáru 	<p>Slabé stránky</p> <ul style="list-style-type: none"> ✚ Rozdrobenosť pôdy ✚ Chýbajúce iniciatívy poľnohospodárov - agropodnikateľov ✚ Chýbajúce „reťazec“ – prvovýrobca – spracovateľ – obchod ✚ Neexistuje spolupráca s výskumným strediskom na PD ✚ Spôsob (orba po spádnicu, siatie kukurice) spôsobujúce zosúvanie pôdy ✚ Chýbajúci automat na mlieko ✚ Neudržiavané hranice pozemkov, priekopy, pramene
<p>Príležitosti</p> <ul style="list-style-type: none"> ✚ Pozemkové úpravy <p>Zmena spoločenskej klímy v prospech samozásobiteľstva</p>	<p>Hrozby</p> <ul style="list-style-type: none"> ✚ Zmena klimatických podmienok spolu s dôsledkami ✚ Prírodné katastrofy <p>Zahraničná konkurencia</p>

C) SOCIÁLNA OBLASŤ

C1) Swot analýza - Sociálna a zdravotná oblasť

<p>Silné stránky</p> <ul style="list-style-type: none"> ✚ Čiastočne zrekonštruované zdravotné stredisko (interiér) ✚ poskytovanie všeobecnej zdravotnej starostlivosti pre deti (2 pediatri), dospelých (2) a zubní lekári (2) ✚ Fungujúce organizácie: Klub seniorov, Miestny spolok Slovenského červeného kríža a nimi organizované podujatia, besedy, prednášky (aj pre MŠ a ZŠ) ✚ Obec poskytuje základné sociálne poradenstvo (referát sociálnych vecí) ✚ Možnosť stravovania v školskej jedálni pre seniorov – možnosť donášky obedov (Legenda) ✚ Prebiehajúce zriadenie denného stacionára pre seniorov a rodinného centra ✚ Využívanie opatrení aktívnej politiky trhu práce (aktivačné) pre nezamestnaných 	<p>Slabé stránky</p> <ul style="list-style-type: none"> ✚ Chýbajúce prístrojové a technické vybavenie zdravotného strediska ✚ Zlý technický stav budovy zdravotného strediska (strecha, fasáda, strmý bezbariérový vstup...) ✚ Chýbajúce zariadenie sociálnych služieb pre seniorov, ZŤP v obci ✚ nevyužívaná opatrovateľská služba a odľahčovacia služba (v prirodzenom prostredí klienta i zariadení) ✚ Chýbajúci sociálny/ obecný podnik, chránená dielňa, chránené miesto ✚ Nevyužívanie možností dobrovoľníckej služby/ absolventskú prax pre prácu v sociálnej oblasti ✚ Komunitný plán – rodiny s deťmi, mládež
---	--



<ul style="list-style-type: none"> ✚ Zapojenie sa do projektu Obnovy hradu, na kt.participujú dlhodobo nezamestnaní ✚ Obec vykonáva inštitút osobitného príjemcu pre poberateľov dávok v hmotnej núdzi ✚ Obecné nájomné byty (18 a 6 b.j.) ✚ Byty nižšieho štandardu (10 b.j.) ✚ Existujúca lekáreň pri zdravotnom stredisku ✚ Dostupnosť zdravotnej a sociálnej starostlivosti (Prešov) 	
<p>Príležitosti</p> <ul style="list-style-type: none"> ✚ Legislatívna i finančná podpora nových foriem sociálnych sužieb pre jednotlivé cieľové skupiny 	<p>Hrozby</p> <ul style="list-style-type: none"> ✚ Legislatívne zmeny – zák.o soc.službách ✚ Demografická krivka (starnutie) – odliv mladých z regiónu ✚ Epidémia ✚ Dôsledky zmeny klímy – prinášajúce nové ohrozenia ✚ Rozpad spoločenských, komunitných, rodinných vzťahov

C2) Swot analýza – Školstvo a vzdelávanie

<p>Silné stránky</p> <ul style="list-style-type: none"> ✚ Komplexne zrekonštruované všetky pavilóny ZŠ, vrátane jedálne a telocvične ✚ Upravený areál, existujúce parkoviská ✚ Zapojenie sa školy do rôznych projektov (aj medzinárodných) ✚ Škola zapojená do programu Zelená škola ✚ Existencia obecnej knižnice s dostatočným knižničným fondom (v roku 2014 - 8317 knižných titulov, 8 časopisov), počtom čitateľov (304 registr.čitateľov) a počtom výpožičiek (r.2013 – 18 105) ✚ Obecná knižnica má medziknižničnú službu ✚ Knižnica org. Noc s Andersenom, Deň ľud. rozprávky ✚ MŠ a ZŠ tvoria jeden právny subjekt (zjednodušené riadenie a financovanie), ktorý je lokalizovaný v centre obce ✚ Dostatočný počet tried, odborných 	<p>Slabé stránky</p> <ul style="list-style-type: none"> ✚ Neoplotený areál ZŠ s MŠ ✚ Absencia pobočky ZUŠ (hudobný a dramatický) ✚ Neexistujúci športový areál na širšiu paletu športových krúžkov ✚ Nedostatočná kapacita MŠ ✚ chýbajúce športové aktivity ✚ chýba dopravné ihrisko ✚ neexistencia vlastného bazénu pre účely ZŠ a verejnosti ✚ Neexistujúce neformálne vzdelávanie dospelých ✚ Nedostatočné vybavenie odborných učební v ZŠ
---	---



<ul style="list-style-type: none"> učební a kabinetov ✚ Modernizované vybavenie školy (nábytok, technológie,...) ✚ Ponuka záujmových krúžkov najmä DFS Čerešenka ✚ Škola prevádzkuje školský klub (3 oddelenia – 75 žiakov) ✚ Imatrikulácia pre I.ročníky ✚ Vlastný žiacky časopis – V školskom tričku ✚ Využívaný školský rozhlas so zvonením ✚ Vlastné školské rádio ✚ Kamerový systém v interiéri aj exteriéri ✚ Spádová škola s ročníkmi 1.-9. pre 18 obcí v ✚ Voľné kapacity ZŠ ✚ Pomerene veľký kolektív zamestnancov – spolu 59 ✚ Predplavecký a plavecký kurz 	
<p>Príležitosti</p> <ul style="list-style-type: none"> ✚ Získanie finančných prostriedkov z rôznych fondov, dotácií, ŠR 	<p>Hrozby</p> <ul style="list-style-type: none"> ✚ Klesajúca demografická krivka

C3) Swot analýza - Kultúra, kultúrne dedičstvo a spoločenský život

<p>Silné stránky</p> <ul style="list-style-type: none"> ✚ Kvalitné kultúrne zložky v obci (FS Kapušančan, DFS Čerešenka, Kapušanske richtároše, Cirkevný zbor Aleluja, Glória....) ✚ Kvalitný ľudský potenciál pri vedení kultúrnych spolokov ✚ Vydaná kniha o obci (v II.vydaniach) ✚ Tradiční remeselníci, umelci (Križovenský Ján, Suchý, Leško, Majirská, obuvník Varga,Križovenský Erik, ✚ Aktívny Klub dôchodcov – v oblasti kultúry ✚ Usporadúvanie poznávacích zájazdov obcou a Klubom dôchodcov ✚ Cena starostu obce – oceňovanie aktívnych spolkov a jednotlivcov (o.i v oblasti kultúry) ✚ Obecný časopis „Pod kapušianskym hradom“ ✚ cirkevný občasník Plášť sv. Martina ✚ školský časopis ✚ www.kapusany.sk, facebooková stránka obce 	<p>Slabé stránky</p> <ul style="list-style-type: none"> ✚ Chýbajúce materské centrum resp. centrum pre aktivity matiek s deťmi ✚ Chýbajúce inovatívne kultúrne aktivity v obci ✚ Chýbajúce kultúrne podujatia pre mladého diváka ✚ Chýbajúci náučný chodník ✚ Nedostatočná prezentácia a rozvoj tradičných remesiel ✚ Nečinnosť divadelného súboru DiKapy ✚ Nedostatočne kapacitne a technicky vybavený kultúrny dom ✚ Slabá propagácia kultúrno – spoločenských a športových podujatí
--	---



<ul style="list-style-type: none"> ✚ Divadlo na doske pod vedením profesionálneho herca ✚ Dlhodobé a kvalitné vedenie kroník (obecná, školská, futbalová, Kapušančan) ✚ Nadviazané cezhraničné partnerstvo (PL) ✚ Široká paleta plesových podujatí ✚ Amfiteáter s vysokou kapacitou na organizáciu kvalitných kultúrnych podujatí v obci nielen folklórneho charakteru, s vybavením pre premietanie filmov ✚ Bohatá prezentácia miestnych kultúrnych spolkov v zahraničí ✚ Existencia kultúrneho domu s krojárnou, s divadelným pódium ✚ Aktívna rocková kapela Sabaka ✚ Kvalitný ľudský potenciál pre prípravu podujatí na Kapušianskom hrade (šermiari) ✚ Tradícia usporadúvania kultúrnych podujatí (Kapušíanske folklórne dni, Kapušianske kultúrne leto, Stavanie mája s pálením vatry, Deň matiek, Mikuláš, Deň detí, Cena starostu obce, Úcta k starším – mesiac október, hasičská súťaž o pohár starostu obce, obecná zabíjačka, obecný ples) ✚ Zapojenie sa v rámci MAS Šafrán do usporadúvania Retrojarmoku ✚ Bohaté historické dedičstvo (hrad, park, pozostatky hospodárstva J.Arda, pozostatky hospodárskych budov – mlyn, sýpka - , hrobka rodu Kapyovcov, kostol sv. Martina), kameňolom a drevená „železnička“, dlhodobá historická tradícia ochotníckeho divadla, folklórneho súboru, pamätná tabuľa G.Kapyho) ✚ Existencia národnej kultúrnej pamiatky – hrad, Kostol sv. Martina ✚ Účasť na podujatiach účastníkov širokého okolia nielen domácich účastníkov 	
<p>Príležitosti</p> <ul style="list-style-type: none"> ✚ Získanie finančných prostriedkov z rôznych fondov, dotácií, ŠR ✚ Prenájom amfiteátra pre rôzne kultúrne 	<p>Hrozby</p> <p>-</p>



podujatia (usporiadované „treťou osobou“ – rádio, občianske združenie,...)	
--	--

C4) Swot analýza – Šport

<p>Silné stránky</p> <ul style="list-style-type: none"> ✚ OŠK Kapušany – futbalový klub ✚ Turistický oddiel Jantár ✚ Voľnočasové športy – aerobic, volejbal, basketbal ✚ Dobrovoľný hasičský zbor (56 členov) ✚ Hasičská súťaž – O pohár starostu obce ✚ Dobrá spolupráca s DHZ pri org. obecných podujatí ✚ Asfaltové ihrisko využívané ako ľadová plocha ✚ V obci máme úspešných športovcov (atléti – maratónci, tenis - ✚ silný športový potenciál mladých v obci ✚ existujúce športoviská /futbalové ihrisko, telocvičňa, súkromné tenisové ihrisko/ ✚ dobrý stav futbalového ihriska /zatrávnenie/ ✚ bohatá história športu (futbal, hokejové mužstvo, kolkáreň – jednodráhová s drevenou konštrukciou) ✚ malá vodná plocha – na Sekčove (pre zimné športy) 	<p>Slabé stránky</p> <ul style="list-style-type: none"> ✚ chýba cykloturistický chodník a prepojenie s okolitými obcami ✚ málo športových aktivít pre ženy a deti ✚ zánik Futbalovej obecnej pouličnej ligy ✚ chýbajúce netradičné športy a športoviská - chýbajúci skate park, cestný beh, orientačný beh, .. ✚ Neexistuje zacielená športová trieda v rámci ZŠ v spojitosti s OŠK ✚ Chýbajúca viacúčelová hala ✚ Havarijný stav budov a nevyhovujúce technické vybavenie budov na futbalovom ihrisku /šatne, sprchy, úplná infraštruktúra, futbalové náčinie, dresy/ ✚ Chýbajúce voľnočasové doplnkové športové vybavenie v areáli futbalového ihriska ✚ Chýbajúca korčuliarska dráha, bežecká dráha na futbalovom ihrisku ✚ Chýbajúca tribúna na ihrisku ✚ Chýbajúce fitness centrum, detský lyžiarsky vlek ✚ Klesajúci záujem o športové aktivity v obci z dôvodu nedostatočnej športovo – technickej vybavenosti
<p>Príležitosti</p> <ul style="list-style-type: none"> ✚ vytváranie partnerstiev susedných obcí k budovaniu cykloturistických chodníkov 	



1.4 Identifikácia kritických oblastí rozvoja obce Kapušany

A) ENVIRONMENTÁLNA OBLASŤ

A 1 Životné prostredie

Problémy	
1.	Nedodržiavanie princípov odpadového hospodárstva, ktorého až posledným článkom je skládkovanie (nedostatočné separovanie odpadu, chýbajúci prístup minimalizovania odpadu), Vysoký objem biologického odpadu v zmesovom odpade. / Nedostatočné zhodnocovanie biologického odpadu. /
2	Pretrvávajúce znečisťovanie vody a pôdy splaškovými vodami z domácností. (viď problém č.1 TI)
3	Chýbajúce protipovodňové opatrenia na potoku Ladianka.
4	Chýbajúca koncepcia údržby, ochrany a rozvoja parku, verejných priestranstiev a významných biotopov.
5	Narastajúca zaťaženosť obce hromadnou, individuálnou i nákladnou dopravou.
6	Chýbajúca informovanosť o klimatických zmenách a opatreniach na prispôsobenie sa im (týkajúce sa vody, zvyšovania podielu zelene, možností opatrení v cestnej doprave, poľnohospodárstve,...).
7	Neudržiavané nevyužívané nehnuteľnosti súkromnými vlastníkmi.

A2 Technická infraštruktúra

Problémy	
1	Chýbajúce články verejnej kanalizácie - Nová štvrť, Mlynská, Bardejovská, Pod hradom, Lesná, časť Prešovskej, časť Cintorínskej, verejného vodovodu (časť Hlavnej ul.) a hydrantová sieť. (viď problém č.2 ŽP)
2	Chýbajúce protipovodňové opatrenia na potoku Ladianka. (viď problém č.3 ŽP)
3	Chýbajúce i nedobudované cestné komunikácie (križovatka, Sekčovská, Urbárska, Severná, Pri trati) a komunikácie pre peších (Železničná, Pod hradom, Cintorínska, Záhradná, Park) s osvetlením.
4	Zlý technický stav cestných komunikácií (Záhradná, Poštová, Cintorínska, Železničná, Topoľová, Priemyselná, Pod hradom), komunikácií pre peších (Hlavná smerom na BJ, Prešovská) i mostov (most pod hradom, na I/18, na Kapanoši, II/545 – Milk Agro)
5	Zlý technický stav (Požiarna zbrojnica, futbalové ihrisko, budova bývalej MŠ), energetická náročnosť verejných budov (OcÚ, Zdravotné stredisko, Kultúrny dom, Dom nádeje) a ich nedostatočná vybavenosť.
6	Chýbajúce články športovej infraštruktúry pre ZŠ s MŠ i verejnosť a materiálno – technické vybavenie (dopravné ihrisko, bazén, viacúčelové športovisko, multifunkčné ihrisko, tribúna, fitness centrum, športoviská pre zimné športy, atletický ovál).
7	Chýbajúca infraštruktúra a propagácia obce pre turistov a cykloturistov (značenia – navigačné tabule, verejné WC, odpadkové koše, vyhliadková veža, pútače, cyklistický, náučný chodník, turistický chodník, TIB, sprievodca, tlačoviny, pamätne mince).
8	Nedokončená rekonštrukcia a konzervácia hradu pre zachovanie kultúrnej pamiatky a jej využívanie na kultúrno-spoločenské podujatia.



9	Chýbajúce voľnočasové a oddychové zóny („na pláčoch“, pri 6 b.j., namiesto čerpačky na ul. Záhradnej, na Tehelnej ul.).
10	Chýbajúce značenie – orientačné tabule – označenie smeru ulice – umiestnenie významných inštitúcií, budov a iné údaje, ktoré uľahčujú orientáciu v obci.

B) EKONOMICKÁ OBLASŤ

B1 Ekonomika, zamestnanosť

Problémy	
1	Chýbajúce podmienky pre príviv a udržateľnosť podnikateľov v oblasti služieb, obchodu, poľnohospodárstva, spracovania a výroby.
2	Absentujúce možnosti pre dlhodobo nezamestnaných a znevýhodnených obyvateľov uplatniť sa na riadnom trhu práce.

B2 Cestovný ruch

Problémy	
1	Chýbajúca infraštruktúra a propagácia obce pre turistov a cykloturistov (značenia – navigačné tabule, verejné WC, odpadkové koše, vyhliadková veža, pútače, cyklistický, náučný chodník, turistický chodník, TIB, sprievodca, tlačoviny, pamätné mince).
2	Chýbajúca ponuka zaujímavých služieb pre turistov.
3	Nerozvinutý cestovný ruch v oblasti agroturistiky.
4	Chýbajúci záujem obyvateľov obce (nízka účasť na podujatiach organizovaných obcou) a ich chýbajúca iniciatíva pri organizovaní kultúrno-spoločenských podujatí.
5	Slabo rozvinutá spolupráca s aktérmi rozvoja cestovného ruchu v regióne/na Slovensku. (miestne organizácie cestovného ruchu).

B3 Pôdohospodárstvo

Problémy	
1	Chýbajúci koncept krajiny tvorby a ochrany prírody jednotlivými aktérmi.
2	Doposiaľ nerealizovaný proces pozemkových úprav (sceľovanie rozdrobenej pôdy mnohými vlastníkmi).

C) SOCIÁLNA OBLASŤ

C1 Sociálna oblasť a zdravotníctvo

Problémy	
1	Chýbajúce sociálne služby na území obce (v zmysle z.448/2008).
2	Zlý technický stav (Požiarna zbrojnica, futbalové ihrisko, budova bývalej MŠ), energetická náročnosť verejných budov (OcÚ, Zdravotné stredisko, Kultúrny dom, Dom nádeje) a ich nedostatočná vybavenosť. (viď problém č.5 TI)
3	Chýbajúce podporné články rozvoja sociálnej oblasti života obce (sociálne podnikanie, dobrovoľníctvo, materské centrum, plánovanie).
4	Nedostatočné vybavenie adekvátnym prístrojovým vybavením ambulantných zdravotníckych zariadení.



C2 Školstvo a vzdelávanie

Problémy	
1	Nedostatočná priestorová kapacita materskej školy a materiálno – technické vybavenie.
2	Nedostatočné vybavenie odborných učební v ZŠ.
3	Chýbajúce články športovej infraštruktúry pre ZŠ s MŠ i verejnosť a materiálno – technické vybavenie (dopravné ihrisko, bazén, viacúčelové športovisko, multifunkčné ihrisko, tribúna, fitness centrum, pre zimné športy, atletický ovál). (viď problém č.6 TI)
4	Chýbajúca mimoškolská ponuka umeleckých a športových aktivít (ZUŠ, šport) a podmienky pre ich rozvoj.
5	Absencia neformálneho celoživotného vzdelávania pre dospelých.

C3 Kultúra, kultúrne dedičstvo a spoločenský život

Problémy	
1	Zlý technický stav (Požiarna zbrojnica, futbalové ihrisko, budova bývalej MŠ), energetická náročnosť verejných budov (OcÚ, Zdravotné stredisko, Kultúrny dom, Dom nádeje) a ich nedostatočná vybavenosť. (viď problém č.5 TI)
2	Chýbajúci záujem obyvateľov obce (nízka účasť na podujatiach organizovaných obcou) a ich chýbajúca iniciatíva pri organizovaní kultúrno-spoločenských podujatí. (viď problém č.4 CR)
3	Chýbajúca infraštruktúra a propagácia obce pre turistov a cykloturistov (značenia – navigačné tabule, verejné WC, odpadkové koše, výhliadková veža, pútače, náučný chodník, turistický chodník, TIB, sprievodca, tlačoviny, pamätne mince). (viď problém č.1 CR)
4	Chýbajúca prezentácia a rozvoj tradičných remesiel.
5	Chýbajúca aktívna cezhraničná spolupráca.

C4 Šport

Problémy	
1	Chýbajúce články športovej infraštruktúry pre ZŠ s MŠ i verejnosť a materiálno – technické vybavenie (dopravné ihrisko, bazén, viacúčelové športovisko, multifunkčné ihrisko, tribúna, fitness centrum, pre zimné športy, atletický ovál). (viď problém č.6 TI)
2	Zlý technický stav (Požiarna zbrojnica, futbalové ihrisko, budova bývalej MŠ), energetická náročnosť verejných budov (OcÚ, Zdravotné stredisko, Kultúrny dom, Dom nádeje) a ich nedostatočná vybavenosť. (viď problém č.5 TI)
3	Chýbajúca infraštruktúra a propagácia obce pre turistov a cykloturistov (značenia – navigačné tabule, verejné WC, odpadkové koše, výhliadková veža, pútače, náučný chodník, turistický chodník, TIB, sprievodca, tlačoviny, pamätne mince). (viď problém č.1 CR)
4	Chýbajúca mimoškolská ponuka umeleckých a športových aktivít (ZUŠ, šport) a podmienky pre ich rozvoj. (viď problém č.4 Vzdel.)
5	Chýbajúca ponuka netradičných športových aktivít pre rôzne skupiny obyvateľov obce.
6	Klesajúci záujem o športové aktivity všetkých vekových kategórií.



1.5 Analýza vonkajšieho prostredia

STEEP faktory

V analýze vonkajšieho prostredia bola použitá STEEP analýza, ktorá posudzuje vonkajšie faktory v sociálnej, technologickej, ekonomickej, ekologickej a politickej oblasti. Ide o problémy a zámery na celoštátnej či nadnárodnej úrovni, ktoré majú vplyv na miestny rozvoj. Zmeny v spoločnosti prebiehajú neustále, jednotlivé faktory sa vzájomne ovplyvňujú a nemožno ich posudzovať oddelene.

Sociálne faktory

Na vývoj spoločnosti majú v súčasnosti najväčší vplyv demografické zmeny – znižovanie celkového počtu obyvateľov, znižovanie počtu detí a zvyšovanie počtu seniorov, zvyšovanie priemerného veku obyvateľov, odchod obyvateľov v produktívnom veku do zahraničia za prácou a kariérou. Prejavujú sa zmeny v životnom štýle – rýchle životné tempo, viac stresu a menej pohybových aktivít, konzumný spôsob života, nárast kriminality a drogových závislostí, zhoršujúci sa zdravotný a fyzický stav populácie, množstvo informácií, vplyv techniky a médií. Dochádza k oslabovaniu tradičných ľudských hodnôt – zhoršovanie medziludských vzťahov a komunikácie, peniaze ako meradlo hodnôt, kríza rodiny, zvyšovanie počtu rozvodov a detí narodených mimo manželstva. Na druhej strane sa posilňujú skupiny oživujúce tradície a tradičné hodnoty, ktoré sa týkajú stravovania, bývania a celkového životného štýlu.

Prešovský kraj má v rámci Slovenskej republiky najvyššiu pôrodnosť a najvyšší prirodzený prírastok obyvateľstva. Vplyvom migrácie je však celkový prírastok obyvateľstva len druhý najvyšší v SR.

Technologické faktory

Rýchle tempo inovácií v technológiách, najmä informačných, podstatne zvyšuje produktivitu i kvalitu výroby, umožňuje ľahší prístup k zdrojom a službám, zlepšujú sa formy spolupráce na diaľku. Z technologického hľadiska došlo k výraznému zlepšeniu kvality zariadení a objektov, s tým však súvisí aj nárast financií potrebných na ich získanie, prevádzku a údržbu. Postupná informatizácia spoločnosti spôsobuje, že informácie z akejkoľvek oblasti sú šírené a dostupné nielen prostredníctvom elementárnych technológií (televízia, rozhlas, káblová televízia.). K dispozícii sú aj vyspelejšie informačno-komunikačné technológie (počítače, internet, mobilné telefóny) a zariadenia domácej zábavy (domáce kiná, prehrávače hudby a videa, tablety, herné konzoly). eGovernment na Slovensku započal svoju púť v roku 1995 s prijatím zákona č.261/1995 Z.z. o informačných systémoch verejnej správy. eGovernment alebo informatizácia (elektronizácia) spoločnosti (verejnej správy) sú založené na princípe využívania informačno-komunikačných technológií v rámci inštitúcií verejnej správy, vďaka ktorým je možné efektívne a promptne zabezpečiť splnenie prioritných potrieb obyvateľstva súvisiacich s činnosťou a poskytovaním konkrétnych služieb jednotlivých orgánov verejnej správy.

eGovernment teda označuje aktivity verejnej/štátnej správy sprístupnené elektronickou formou prostredníctvom informačno-komunikačných technológií. Elektronické schránky sú základným nástrojom komunikácie medzi občanmi a podnikateľskými subjektmi s orgánmi verejnej moci, a orgánmi verejnej moci navzájom. Schránky umožňujú elektronické doručovanie úradných podaní a úradných dokumentov. V súčasnosti, keď stále prevláda klasická forma doručovania žiadostí v listinnej podobe, je cieľom zavedenia elektronických schránok efektívnejšia a rýchlejšia elektronická komunikácia s verejnou správou.

Ekonomické faktory

Až do roku 2008 sme zaznamenávali pozitívny makroekonomický vývoj a rast životnej úrovne obyvateľov. V posledných rokoch je vývoj vo svete a na Slovensku ovplyvnený ekonomickou krízou. Týka sa oblasti výroby, dopravy, obchodu, finančného kapitálu a spotreby. Obdobie krízy nepriaznivo



vplýva na podniky, podnikateľov, verejný sektor, neziskový sektor, ako aj samotných obyvateľov. Kvalita podnikateľského prostredia na Slovensku nie je hodnotená ako dobrá. Počas prvého štvrtroku r. 2014 však zaznamenalo rast viacero hodnotených položiek. Väčšina z nich bola z kategórie subjektívnych vplyvov podnikov na podnikateľské prostredie, kde si najviac polepšili informačná otvorenosť podnikov a vzťah podnikov k životnému prostrediu. Spomedzi externých faktorov si hodnotenie zlepšila stálosť a predvídateľnosť kurzu eura a cenová stabilita. Zlepšil sa aj prístup k finančným zdrojom, za čo môžu nižšie úroky a lepšie podmienky splácania. Napriek zhoršovaniu externých podmienok na podnikanie dokážu podniky zlepšovať svoje fungovanie a vnútorné procesy a takýmto spôsobom brzdiť celkový prepád kvality podnikateľského prostredia.

Prešovský samosprávny kraj patrí medzi kraje ktoré zaostávajú za rozvojom ostatných slovenských regiónov ako aj regiónov EÚ. Jeho úroveň HDP na obyvateľa v parite kúpnej sily nedosahuje ani 40 % úrovne v súčasných krajinách EÚ. A aj keď náskok sa postupne znižuje, toto znižovanie je mierne a pri súčasných tempách rastu by hospodárstvo Prešovského kraja dosiahlo hladinu Európskej únie až v roku 2259. Prešovský kraj sa na tvorbe celoštátneho hrubého produktu (HDP) podieľa objemom 9 čo je najmenší podiel zo všetkých krajov Slovenska. Najvýznamnejším odvetvím hospodárstva Prešovského kraja je obchodná činnosť, ktorej sa v regióne venuje najviac podnikateľských subjektov. K významným hospodárskym odvetviam patrí aj spracovateľský priemysel, predovšetkým potravinársky, založený na poľnohospodárskej produkcii, odevný, textilný, drevospracujúci priemysel. V priemysle Prešovského kraja je zamestnaných približne 34 % ekonomicky aktívneho obyvateľstva.

Ekologické faktory

Medzi hlavné globálne ekologické problémy patria: znečisťovanie životného prostredia (ovzdušia, vôd a pôdy), poškodzovanie zdravia ľudí, populačná explózia, kyslé dažde, skleníkový efekt, zväčšovanie ozónovej diery, znižovanie tvorby kyslíka, ohrozenie biodiverzity, úbytok a znehodnocovanie pôdy, rozširovanie púští, úbytok lesov, nadmerné čerpanie nerastných zdrojov, nárast objemu odpadov a problémy s ich odstraňovaním. Hrozba zmeny klímy a jej negatívnych dôsledkov predstavuje v súčasnosti vážny problém. Najnápadnejším prejavom klimatickej zmeny je globálne otepľovanie. Popri čoraz častejších extrémnych prejavoch počasia (vlny horúčav, dlhšie trvajúce a intenzívnejšie sucho, silnejšie a prudšie búrky, povodne a pod.) treba do budúcnosti počítať najmä s rozšírením výskytu hmyzích a iných škodcov ako aj ľudských patogénov. Významným dôsledkom klimatickej zmeny bude ústup horských ľadovcov, častejší výskyt nebezpečných poveternostných javov a nárast hladiny svetových oceánov. Súčasná klimatická a energetická politika EÚ sa zameriava na 3 ciele: zníženie emisií skleníkových plynov, zvýšenie podielu obnoviteľných zdrojov a úspora primárnej energetickej spotreby.

Politické faktory

Z medzinárodného hľadiska možno považovať za najvýznamnejšie politické faktory poslednej dekády najmä vstup SR do NATO (2004), EÚ (2004) a Schengenského priestoru (2007), zavedenie eura (2009), globalizáciu ekonomiky a životného štýlu. Na zmiernenie dopadov ekonomickej krízy sú prijímané politické rozhodnutia v oblasti znižovania verejných výdavkov a zvyšovania príjmov do štátneho rozpočtu, čo negatívne ovplyvňuje podnikanie i aktivity samospráv. Rozpočty samospráv sú v podobe nižších príjmov v rámci podielových daní. Kvalitný výkon prenesených kompetencií zo štátu na samosprávy, najmä v oblasti školstva a sociálnych služieb je obmedzený znižovaním normatífov, a tým aj finančnými možnosťami na rozvoj týchto oblastí. Na Slovensku je možné pozorovať nízku dôveryhodnosť obyvateľov najmä v oblasti justície, korupčného správania vo verejnej správe a čerpania eurofondov. spôsobujú obmedzenie výdavkov domácností na základné potreby, a to najmä v kategórii najmä mladých ľudí s rodinami a dôchodcov. Sociálno-ekonomická situácia niektorých skupín obyvateľstva je taká nepriaznivá, že sú odkázaní na pomoc obce či štátu. Vzdelávacie, kultúrne a športové aktivity sa stávajú pre niektoré skupiny obyvateľov nedostupné z ekonomických dôvodov.



1.6 Analýza konkurencie

Obec Kapušany vníma konkurenčné prostredie iných obcí z hľadiska občanov, návštevníkov a investorov.

Občania

Čo sa týka občanov, obec realizuje projekty a aktivity ktoré prispievajú k zlepšovaniu kvality života obyvateľov. Sú to najmä aktivity v oblasti: školstva, kultúry a športu, sociálnych vecí, bývania a občianskej vybavenosti, cestovného ruchu, dopravnej a technickej infraštruktúry a životného prostredia.

Obec Kapušany zaznamenáva za posledných 5 rokov nárast počtu obyvateľov, pričom väčšinu tvoria ženy. V rámci územného plánu je riešený Územný plán zóny „ Kapušany, Obytná zóna Vtáčí hon - Mlyniská. V riešenom území sú vymedzené plochy pozemkov rodinných domov v lokalite Vtáčí hon a plochy pre navrhované pozemky rodinných domov v lokalite Mlyniská.

Obec Kapušany sa považuje za príjemné miesto pre život, s modernou samosprávou, v blízkosti krajského mesta s potenciálom na udržanie si počtu obyvateľov.

Obec sa úspešne zúčastňuje súťaží a prezentácií, v súťaži Dedina roka 2015 obsadila 3. miesto spomedzi 20 celoslovensky posudzovaných obcí a v súťaži Naj dedina taktiež 3. miesto.

Návštevníci

Z hľadiska návštevníkov sa obec snaží propagovať Kapušany ako miesto, kde si návštevník môže vyskladať

svoje zážitky. Kapušiansky hradný vrch patrí medzi miesta, ktoré sú najviac navštevované. Obec Kapušany organizuje a podporuje mnoho kultúrno-spoločenských i športových aktivít. Centrom kultúry a lákadlom návštevníkov je Park sv. Cyrila a sv. Metoda. Obec je členom Miestnej akčnej skupiny (MAS) Šafrán, mikroregiónu Stráže. Obec vyvíja partnerskú spoluprácu aj mimo územia Slovenska. Spolupracuje s „Dom sociálnej starostlivosti Bonifratrow v Iwoniczu“, gminou Iwonicz-Zdrój (PL), obcou Lukov (CZ), obcou Boldogkövöralja (HU).

V konkurenčnom prostredí v oblasti cestovného ruchu má obec potenciál na prilákanie turistov na dlhší pobyt. Pôsobí tu však regionálna, slovenská i celoeurópska konkurencia v poznávacom, ako aj v letnom i zimnom pobytovom cestovnom ruchu, či už v poznávaní histórie, návštev hradov a zámkov, wellnesu, letného kúpania, zimných športov, i agroturistiky. Pre miestnych aktérov v cestovnom ruchu to znamená intenzívne sa zaoberať skvalitňovaním ponuky služieb, tvorbou a propagáciou regionálnych produktov na vhodne zvolených trhoch, hľadaním špecifík.

Podnikatelia

Konkurenčné prostredie v oblasti vytváraní možností pre príchod investorov môžeme v obci považovať za nevyhovujúce, nakoľko je v blízkosti krajské mesto s funkčným priemyselným parkom. Investori, podnikateľské subjekty, obchodné prevádzky, obchodné centrá v krajskom meste prinášajú zamestnanosť pre miestnych obyvateľov, ako aj nové služby, ktoré znamenajú väčší výber, viac možností pre spotrebiteľov a konkurenčné prostredie pre existujúcich poskytovateľov, ktoré tak pôsobí na znižovanie počtu podnikateľov v obci. V obci je chátrajúci objekt bývalej prevádzky Radomy, ktorý predstavuje voľný priestor pre podnikateľov uvažujúcich usadiť sa v priemyselnej časti Kapušian, v ktorej je v súčasnosti niekoľko prevádzok: Sloznaft, a.s., Aqua exostic. Obec vytvára podmienky pre agropodnikateľov, SHR a predaj z dvora zriadením trhoviska a predajného miesta.



Časť 2: Strategická časť

2.1 Vízia obce do roku 2022

A) ENVIRONMENTÁLNA OBLASŤ

Kapušany majú čisté verejné priestory, vodu v domácnostiach i v potokoch, ktoré sú plné života. Na území obce sa nenachádzajú žiadne čierne skládky, obyvateľov neobťažuje hluk, prach a nepríjemné zápachy. Obec nie je zaťažená dopravou, tá je odklonená, sú tu cyklochodníky a vybavenosť pre cyklistov, využíva sa hromadná doprava. Centrum obce je pešou zónou, kde sa usporadúva tradičný regionálny trh. Námestie sv. Martina zdobí fontána, zeleň a bohatá kvetinová výzdoba.

Obyvatelia obce aktívne a iniciatívne participujú na ochrane a tvorbe životného prostredia. O všetky pozemky a budovy v obci sa ich majitelia vzorne starajú – sú zateplené, vymaľované a zdobia ich kvety.

B) HOSPODÁRSKA OBLASŤ

Obyvatelia obce podporujú miestnu ekonomiku. Využívajú miestne obchody a kvalitné služby, je tu dopyt po lokálnych farmárskych produktoch, ktoré je možné zakúpiť si z dvora i na miestnom trhovisku. Lokálnymi produktmi je zásobovaná aj školská jedáleň.

V obci sú priaznivé podmienky pre rozvoj podnikania v sektore obchodu, služieb, cestovného ruchu, poľnohospodárstva, dopravy i priemyslu. V obci je stabilný obecný podnik, ktorý zamestnáva zdravotne i sociálne znevýhodnených obyvateľov. Každý občan v produktívnom veku má primerané zamestnanie. Do obce Kapušany prichádzajú noví obyvatelia, pretože tu majú možnosti individuálnej výstavby, sú tu pracovné príležitosti a kompletná občianska vybavenosť.

Okolie obce má kvalitne vyznačené turistické trasy/chodníky, cyklochodníky/trasy a turistom sú dostupné kvalitné informácie. Turisti prichádzajú do obce za agroturistikou, majú možnosť ubytovať sa na súkromí a využívajú ponúkané kvalitné služby. Obec ponúka svojim obyvateľom malé oddychové miesta, ktoré môžu využívať na relax, športové aktivity, hry s deťmi a susedské stretnutia.

C) SOCIÁLNA OBLASŤ

Obec Kapušany je bezpečným miestom, pretože je zabezpečená protipovodňovými opatreniami a regulovanými tokmi, je tu obecná polícia či hliadka.

Obec Kapušany je atraktívnym miestom pre turistov, pretože hrad je zrekonštruovaný a osvetlený, nachádza sa na ňom stála expozícia. Hrad ponúka zaujímavé kultúrne a spoločenské podujatia.

Na území obce je kvalitný a dostupný systém terénnych i pobytových sociálnych služieb, systém dobrovoľníctva i charity pre všetky skupiny obyvateľstva. Je tu tiež kvalitný a dostupný systém zdravotníckych služieb s adekvátnym vybavením.

V obci je kvalitný systém vzdelávania (jasle, MŠ, ZŠ, neformálne vzdelávanie pre dospelých) s dostatočnou kapacitou, s moderným vybavením interiérových i exteriérových učební, inovatívnymi prístupmi a praktickým vyučovaním. Školské zariadenia majú zavedenú ekologickú prevádzku, podporujú zdravý životný štýl, šport a umenie. Škola je úspešná v súťažiach a má úspešných absolventov.

Kultúrny život obce sa sústreďuje na miestnom amfiteátri i na hrade. V obci prebiehajú prehliadky a súťaže, oživujú a udržiavajú sa miestne tradície. Obec realizuje cezhraničnú i slovenskú spoluprácu v oblasti kultúry, vzdelávania a športu.



V obci Kapušany sú podmienky na športové hry, individuálne i netradičné letné i zimné športy a je tu bohatý športový život, fanúšikovia, aktívni športovci i úspešní reprezentanti, pouličné i medziobecné športové podujatia a súťaže.

2.2 Formulácia a návrh stratégie

Program hospodárskeho a sociálneho rozvoja obce Kapušany ako strategický dokument pozostáva z troch hlavných pilierov – prioritných oblastí, ktorými sú:

- A) Environmentálna oblasť**
- B) Ekonomická oblasť**
- C) Sociálna oblasť**

Každá z nich rieši následne čiastkové oblasti rozvoja:

- A) Environmentálna oblasť**
 - A 1 Oblasť životného prostredia
 - A 2 Oblasť technickej infraštruktúry
- B) Ekonomická oblasť**
 - B1 Oblasť zamestnanosti – podnikania – obchodu a služieb
 - B2 Oblasť cestovného ruchu
 - B3 oblasť pôdohospodárstva
- C) Sociálna oblasť**
 - C 1 Sociálna oblasť a oblasť zdravotníctva
 - C 2 Oblasť školstva a vzdelávania
 - C 3 Oblasť kultúry, kultúrneho a spoločenského života, kultúrneho dedičstva
 - C 4 Oblasť športu



2.3 Popis strategických cieľov v jednotlivých oblastiach rozvoja (environmentálna, ekonomická, sociálna)

A) Environmentálna oblasť	
Globálny cieľ A Zlepšenie kvality života obyvateľov obce ochranou a tvorbou životného prostredia a dobudovaním technickej i občianskej vybavenosti.	
Špecifické ciele	A1) Minimalizovanie negatívnych účinkov vzniku a nakladania s odpadmi na zdravie ľudí a životné prostredie (<i>odpady, odpadové vody</i>)
	A2) Zabezpečenie ochrany a obnovy biodiverzity miestnych biotopov (<i>park, hradný vrch, Fintické svahy, mokrad'</i>) Vytvoriť koncept krajnotvorby a zabezpečenia ochrany prírody.
	A3) Zníženie miery znečistenia ovzdušia a hluku spôsobenú dopravou
	A4) Predchádzanie dopadov zmeny klímy v oblasti protipovodňových opatrení
	A5) Vybudovanie infraštruktúry na zabezpečenie kvalitnej pitnej vody a efektívnej likvidácie odpadových vôd bez negatívnych dopadov na životné prostredie
	A6) Zvýšenie energetickej efektívnosti verejných budov a ich modernizácia
	A7) Vytvoriť podmienky pre využívanie bezpečnej a kvalitnej miestnej cestnej siete s osvetlením a značením.
	A8) Zabezpečenie modernej a kvalitnej občianskej infraštruktúry (<i>šport, CR, voľný čas, kultúra</i>)
B) Ekonomická oblasť	
Globálny cieľ B Zvýšenie konkurencieschopnosti lokálnej ekonomiky a udržateľnosti pracovných miest a podnikateľských činností.	
Špecifické ciele	B1) Zlepšiť podmienky pre príliv a udržateľnosť podnikateľov v oblasti služieb, obchodu, poľnohospodárstva, spracovania a výroby.
	B2) Podporovať aktivizáciu dlhodobo nezamestnaných a znevýhodnených obyvateľov obce
	B3) Zvýšiť atraktivitu obce pre turistický cestovný ruch
C) Sociálna oblasť	
Globálny cieľ C Zvýšenie kvality ľudských zdrojov a zlepšenie sociálnej súdržnosti obyvateľov obce.	
Špecifické ciele	C1) Zabezpečiť ponuku kvalitne poskytovaných sociálnych a zdravotných služieb
	C2) Vytvoriť materiálne i odborné podmienky pre rozvoj vzdelávania obyvateľov obce všetkých vekových kategórií
	C3) Podporiť rozvoj kultúrno-spoločenského života obce
	C4) Vytvoriť kvalitné a moderné podmienky na rozvoj športu a zdravého životného štýlu obyvateľov obce



Časť 3: Programová časť

3.1 Opatrenia a aktivity vrátane ich priradenia k jednotlivým cieľom a prioritám

3.1 Opatrenia a aktivity vrátane ich priradenia k jednotlivým cieľom a prioritám

Prioritná oblasť A: Environmentálna oblasť

Globálny cieľ Zlepšenie kvality života obyvateľov obce ochranou a tvorbou životného prostredia a dobudovaním technickej i občianskej vybavenosti.

A1 OBLASŤ ŽIVOTNÉHO PROSTREDIA

Špecifický cieľ: A1) Minimalizovanie negatívnych účinkov vzniku a nakladania s odpadmi na zdravie ľudí a životné prostredie (*odpady, odpadové vody*)

Opatrenie A 1.1) Zabezpečiť dodržiavanie separovania odpadov v domácnostiach, prevádzkach, verejných priestranstvách a podujatiach na území obce.

Aktivity	Zodpovednosť - Termín plnenia
A 1.1.1 Informovať a vzdelávať občanov o správnom separovaní v podmienkach systému separovaného zberu v obci	Z: obecný úrad T: priebežne
A 1.1.2 Vytvoriť „Detské hliadky“ na kontrolu separovania	Z: obecný úrad v spolupráci so ZŠ s MŠ T: 2016
A 1.1.3 Realizovať projektový zámer: „Deti učia staršiu generáciu separovať“	Z: obecný úrad v spolupráci so ZŠ s MŠ T: 2016
A 1.1.4 Zvýšiť kontrolu separácie odpadov a sankcie voči nedisciplinovaným občanom	Z: obecný úrad T: priebežne
A 1.1.5 Zapracovať do VZN o verejných priestranstvách a Domového poriadku bytových domov povinnosť separovania odpadu	Z: obecné zastupiteľstvo T: 2016
A 1.1.6 Zabezpečiť systém separovania odpadu: na cintoríne, v parku sv. Cyrila a Metóda, počas kultúrnych podujatí, na futbalovom ihrisku, v obecných nájomných bytoch (18 b.j. 6 b.j. a BNŠ)	Z: obecný úrad T: 2016
A 1.1.7 Vytvoriť komisiu pri OcZ pre oblasť životného prostredia	Z: OcZ T: 2015
Opatrenie A 1.2) Podporiť minimalizovanie vzniku odpadov na území obce.	
Aktivity	Zodpovednosť - Termín plnenia



A 1.2.1 Informovať a vzdelávať občanov o možnostiach minimalizovania odpadov v domácnostiach. (verejné besedy, diskusie o téme minimalizovania odpadu)	Z: obecný úrad T: priebežne
Opatrenie A 1.3) Znížiť podiel biologického odpadu v zmesovom odpade na území obce.	
Aktivity	Zodpovednosť - Termín plnenia
A 1.3.1 Informovať a vzdelávať občanov o domácom kompostovaní	Z: obecný úrad T: priebežne
A 1.3.2 Vytvoriť systém príspevku pre obstaranie domácich kompostérov pre záujemcov žijúcich v obci	Z: OcZ T: 2016
A 1.3.3 Vybudovať a vybaviť potrebnou technológiou zberné miesto/dvor na bio – odpad i iné komodity (štiepkovač, zázemie – prístrešok)	Z: starosta obce T: 2016

Opatrenie A 1.4) Zabezpečiť legálnu likvidáciu odpadových vôd na území obce	
Aktivity	Zodpovednosť - Termín plnenia
A 1.4.1 Realizovať kontrolu napojenia domácnosti a prevádzok na verejnú kanalizáciu a vrátane sankčných opatrení	Z: starosta obce, T: 2016
A 1.4.2 Podporovať budovanie domových čističiek s finančným príspevkom obce	Z: OcZ, starosta obce, referát finančný T: priebežne
A 1.4.3 Vytvoriť systému kontroly domových žump (technický stav, legálna likvidácia odpadových vôd)	Z: OcZ, starosta obce, komisia pre verejný poriadok, komisia pre ZP T: 2016
Špecifický cieľ A2) Zabezpečenie ochrany a obnovy biodiverzity miestnych biotopov (<i>park, hradný vrch, Fintické svahy, mokrad'</i>)	
Opatrenie A 2.1) Vytvoriť koncepciu krajiny tvorby, údržby, ochrany a rozvoja parku, verejných priestranstiev a významných biotopov v spolupráci s odborníkmi a verejnosťou.	
Aktivity	Zodpovednosť - Termín plnenia
A 2.1.1 Realizovať verejnú diskusiu s vlastníkmi pozemkov na mieste mokrade o možných spôsoboch ochrany mokrade a prevencie záplav	Z: OcZ T: 2016



Opatrenie A 2.2) Zabezpečenie údržby jednotlivých nehnuteľností na území obce ich vlastníkmi.	
Aktivity	Zodpovednosť - Termín plnenia
A 2.2.1 Inicovať odborné stretnutie s kompetentnými inštitúciami a spolkami na tému ochrany Kapuš.hrad.vrchu, Fintických svahov, parku a ich vzácnych biotopov na území obce	Z: stavbená komisia (ŽP) T: 2016
A 2.2.2 Zabezpečiť prečistenie priekopy vo vlastníctve ŽSR a údržbu verejného priestranstva pri budove železničnej stanice v spolupráci so ŽSR	Z: starosta T: 2016
A 2.2.3 Zabezpečiť vypracovanie návrhu Konceptie revitalizácie/obnovy parku a realizovať navrhované opatrenia	Z: prednosta OcÚ T: 2016
A 2.2.4 Inicovať pravidelné stretnutia so zástupcami PD a Urbariátu na aktuálne témy i na témy ochrany a tvorby ŽP	Z: starosta T: priebežne
A 2.2.5 Realizovať obecné Stromkové slávnosti – každoročne v apríli – zamerané na výsadbu novej zelene na vybraných miestach	Z: stavebná komisia (ŽP) T: každoročne
A 2.2.6 Zvýšiť kontrolu a sankcie v oblasti starostlivosti o nehnuteľnosti v obci (pozemky, domy, hospodárske budovy)	Z: stavebná komisia (ŽP) T: od 2016
Špecifický cieľ A3 Zníženie miery znečistenia ovzdušia a hluku spôsobenú dopravou	
Opatrenie A 3.1) Vytvoriť podmienky pre zníženie využívania individuálnej dopravy.	
Aktivity	Zodpovednosť - Termín plnenia
A 3.1.1 Realizovať osvetu v oblasti nadmerného využívania individuálnej dopravy (kampaň)	Z: referát strategického rozvoja v spolupráci so ZŠ, MŠ T: priebežne
A 3.1.2 Podporiť využívanie hromadnej dopravy informovaním občanov a osvetou.	Z: referát strategického rozvoja v spolupráci so ZŠ, MŠ T: priebežne
Špecifický cieľ A4) Predchádzanie dopadov zmeny klímy v oblasti protipovodňových opatrení	
Opatrenie A 4.1) Zrealizovať protipovodňové opatrenia a údržbu miestnych tokov.	
Aktivity	Zodpovednosť - Termín plnenia
A 4.1.1 Vysporiadať vlastnícke vzťahy k pozemkom na nevysporiadanej časti potoku Ladianka	Z: starosta, prednosta T: 2016 - 2017



A 4.1.2 Dopracovať projektovú dokumentáciu na protipovodňové opatrenia na potoku Ladianka	Z: prednosta, projektant T: 2017
A 4.1.3 Realizovať stavby protipovodňových opatrení na potoku Ladianka v zmysle PD (po etapách)	Z: starosta, externá firma T: 2017-18 v závislosti od výzvy
A 4.1.4 Osloviť správcu toku Sekčov k priebežnej údržbe a čisteniu v rámci protipovodňových opatrení	Z: starosta, prednosta T: Priebežne
A 4.1.5 Zabezpečiť údržbu dažďovej kanalizácie (priekopy, rigoly) v spolupráci s vlastníkmi predmetných pozemkov (ul. Bardejovská, Slánska, Železničná)	Z: starosta, prednosta T: Priebežne
A 4.1.6 Rekonštruovať most pod hradom – zvýšenie prietoku	T: 2018 v závislosti od výzvy
Opatrenie A 4.2) Zvýšiť informovanosť obyvateľov obce o dopadoch klimatických zmien na lokálnej úrovni.	
Aktivity	Zodpovednosť - Termín plnenia
A 4.2 1 Verejné besedy s odborníkmi o téme klimatických zmien	Z: poverený poslanec T: 2016
A2 Oblasť technickej infraštruktúry	
Špecifický cieľ A5) Vybudovanie infraštruktúry na zabezpečenie kvalitnej pitnej vody a efektívnej likvidácie odpadových vôd bez negatívnych dopadov na životné prostredie	
Opatrenie A 5.1) Vybudovať chýbajúce články kanalizačnej a vodovodnej siete.	
Aktivity	Zodpovednosť - Termín plnenia
A 5.1.1 Vybudovať kanalizačné vetvy podľa existujúcej al. novej projektovej dokumentácie:	
A 5.1.1a Nová štvrť (podľa starej PD - vyhotoviť PD na druhú stranu Novej štvrťi)	Z: starosta, stavebná komisia, externá firma T: 2016 - 2018
A 5.1.1b Mlynská (v zmysle aktuálne platnej PD)	Z: starosta, stavebná komisia, externá firma T: 2016 - 2018
A 5.1.1c Bardejovská (v zmysle aktuálne platnej PD)	Z: starosta, stavebná komisia, externá firma T: 2016 - 2018



A 5.1.1d Lesná (vyhotoviť novú PD)	Z: starosta, stavebná komisia, externá firma T: 2022
A 5.1.1e časť Prešovskej (vyhotoviť PD na druhú stranu Prešovskej ulice)	Z: starosta, stavebná komisia, externá firma T: 2020
A 5.1.1f časť Cintorínskej (vyhotoviť novú PD)	Z: starosta, stavebná komisia, externá firma T: 2018
A 5.1.2 Dobudovať vodovodnú sieť v súčinnosti s VVS - Hlavná ulica 1 (2015 -2016) PD	Z: starosta, stavebná komisia, externá firma T: 2016
Opatrenie A 5.2 Revízia a príp. dobudovanie hydrantovej siete v súčinnosti s VVS.	
Aktivity	Zodpovednosť - Termín plnenia
A 5.2.1 Realizovať návrh potrebnej hydrantovej siete v obci v súčinnosti s VVS.	Z: stavebná komisia, DHZ T: 2016
Špecifický cieľ A6) Zvýšenie energetickej efektívnosti verejných budov a ich modernizácia	
Opatrenie A 6.1) Zvýšiť energetickú efektívnosť verejných budov, ich kapacitu a ich modernizáciu.	
Aktivity	Zodpovednosť - Termín plnenia
A 6.1.1 Rekonštruovať a modernizovať verejné budovy podľa existujúcej al. novej projektovej dokumentácie	
A 6.1.1a Budova Ocú (zateplenie obvodového muriva)	Z: starosta, stavebná komisia T: 2016 - 2017
A 6.1.1b Budova hasičskej zbrojnice – oprava strechy, zateplenie obvodového muriva – výmena plynového kotla a radiátorov	Z: starosta, stavebná komisia T: 2016 - 2017
A 6.1.1c Budova zdravotného strediska - zateplenie obvodového muriva	Z: starosta, stavebná komisia T: 2016 – 2017



A 6.1.1d Budova Denného centra pre seniorov (a matky s deťmi) - <i>Zlepšenie energetickej hospodárnosti budovy denného centra (Zateplenie obvodových stien, rekonštrukcia strechy)</i>	Z: starosta, stavebná komisia, n.o. T: 2017
A 6.1.1e Budova šatní na futbalovom ihrisku (šatne, výmena kúrenia, strecha, sociálne zariadenia, oprava fasády, výmena okien na šatniach, zateplenie).	Z: starosta, športová komisia T: 2016
A 6.1.1f Budova bufetu na futbalovom ihrisku (komplexná rekonštrukcia) – oprava strechy, zateplenie obv.muriva, zavedenie vykurovacieho systému, dokončenie rekonštrukcie prístavby a soc.zariadení	Z: starosta, športová komisia T: 2016
A 6.1.1g Rekonštrukcia a modernizácia budovy kultúrneho domu (zateplenie budovy, nadstavba, dovybavenie: pódium, premietacia technika, svetelná a zvuková technika, výmena opony, rampa, oprava podlahy).	Z: starosta, stavebná komisia, externá firma T: 2016 - 2017
A 6.1.1h Prístavba a modernizácia budovy materskej školy – vrátane zriadenia jaslí (t.j.Rozširovanie kapacít existujúcich objektov MŠ prístavbou)	Z: starosta, riaditeľ ZŠ s MŠ stavebná komisia, externá firma T: 2016
A 6.1.1i Rekonštrukcia strechy na budove MŠ	Z: starosta, riaditeľ ZŠ s MŠ stavebná komisia, externá firma T: 2016-2017
Špecifický cieľ A7) Vytvoriť podmienky pre využívanie bezpečnej a kvalitnej miestnej cestnej siete s osvetlením a značením.	
Opatrenie A 7.1) Zabezpečiť kvalitné pozemné komunikácie s osvetlením a značením.	
Aktivity	Zodpovednosť - Termín plnenia
A 7.1.1 Vybudovať plnoorganizovanú križovatku na Prešovskej ul. v spolupráci s SSC vrátane príľahlých chodníkov	Z: starosta, stavebná komisia T: 2018-2019
A 7.1.2 Vybudovať chýbajúce miestne cestné komunikácie a komunikácie pre peších v zmysle existujúcej alebo novo obstaranej PD	-
A 7.1.2 a Vybudovať cestu na ul. Pri trati	Z: starosta, externá firma T: 2016 - 2017
A 7.1.2 b Vybudovať chodník na ul. Železničná (700m) - vyhotoviť PD	Z: starosta, externá firma T: 2020



<p>A 7.1.2 c Vybudovať chodník na ul. Topoľová (okolo pekárne) a osvetliť Topoľovú ul. po futbalové ihrisko pozdĺž žel.trate - vyhotoviť PD, vysporiadať pozemky</p>	<p>Z: starosta, externá firma T: osvetlenie - 2016, chodník - 2017</p>
<p>A 7.1.2 d Realizovať komplexné riešenie ul. Záhradná - vyhotoviť PD</p>	<p>Z: starosta, externá firma, projektant T: 2020</p>
<p>A 7.1.3 Rekonštruovať miestne cestné komunikácie a komunikácie pre peších vrátane mostov.</p>	
<p>A 7.1.3a Rekonštruovať cestu na ul. Poštová (nový asfalt, retardér)</p>	<p>Z: starosta, externá firma T: 2017</p>
<p>A 7.1.3b Rekonštruovať cestu na ul. Cintorínska vrátane zjazdeného chodníka</p>	<p>Z: starosta, externá firma T: 2018</p>
<p>A 7.1.3c Rekonštruovať cestu na ul. Železničná</p>	<p>Z: starosta, externá firma T: 2020</p>
<p>A 7.1.3d Rekonštruovať cestu na ul. Priemyselná</p>	<p>Z: starosta, externá firma T: 2017 (v závislosti od dotácie Slovnafu)</p>
<p>A 7.1.3e Rekonštruovať cestu na ul. Pod hradom vrátane chodníka</p>	<p>Z: starosta, externá firma T: 2017</p>
<p>A 7.1.3f Rekonštruovať cestu na ul. Tehelná</p>	<p>Z: starosta, externá firma T: 2019</p>
<p>A 7.1.3hg Rekonštruovať cestu na ul. Krátka</p>	<p>Z: starosta, externá firma T: 2019</p>
<p>A 7.1.3h Rekonštruovať chodník na ul. Prešovská – mimo plnoorganizovanej križovatky</p>	<p>Z: starosta, externá firma, SSC T: 2020</p>
<p>A 7.1.3i Rekonštruovať chodník na ul. Hlavná (1)</p>	<p>Z: starosta, externá firma T: 2017 - 2018</p>
<p>A 7.1.3j Rekonštruovať most na 1/18 – v súčinnosti s SSC (ozvuč. bariéra)</p>	<p>Z: starosta, externá firma, SSC T: 2020</p>
<p>A 7.1.3k Rekonštruovať cestu na ul. Sekčovská</p>	<p>Z: starosta, externá firma T: 2022</p>
<p>A 7.1.3l Rekonštruovať cestu na ul. Urbárska</p>	<p>Z: starosta, externá firma T: 2022</p>



A 7.1.3m Rekonštruovať cestu na ul Severná	Z: starosta, externá firma T: 2022
A 7.1.3n Rekonštruovať cestu na ul. Slovenská vrátane chodníka a priekopy (500 m)	Z: starosta, externá firma T: 2019
A 7.1.3o Rekonštruovať ceste na ul.Slovenská smerom na Tehelnú vrátane chodníka	Z: starosta, externá firma T: 2019
A 7.1.3p Rekonštruovať ul.Kráľovská smerom ku Slovenskej	Z: starosta, stavebná komisia, externá firma T: 2019
A 7.1.4 Realizovať verejné osvetlenie:	x
A 7.1.4a realizovať verejné osvetlenie v parku (20 ks lúčok)	Z: starosta, stavebná komisia, externá firma T: 2020
A 7.1.4b realizovať verejné osvetlenie: na ul. Topoľová (okolo pekárne) - pozdĺž želez.trate k ihrisku, Priemyselná – 8 – 10 ks	Z: starosta, stavebná komisia, externá firma T: 2016
A 7.1.4c realizovať verejné osvetlenie hradu – formou nasvietenia v určených hodinách	Z: starosta, stavebná komisia, referát strateg.rozvoja, externá firma T: priebežne
A 7.2.5 Zabezpečiť kompletne dopravné a turistické značenie obce. <ul style="list-style-type: none"> • Vyhотовiť návrh – súpis všetkých potrebných dopravných a turistických značení • Realizovať značenie v zmysle návrhu 	Z: referát strategického rozvoja T: 2016
Špecifický cieľ A8) Zabezpečenie modernej a kvalitnej občianskej infraštruktúry (šport, CR, voľný čas, kultúra)	
Opatrenie A 8.1) Vybudovať články športovej vybavenosti pre verejnosť i školské zariadenia vrátane ich MT vybavenia.	
Aktivity	Zodpovednosť - Termín plnenia
A 8.1.1 Vybudovať a zabezpečiť športovú infraštruktúru a vybavenie:	x
A 8.1.1a vybudovať dopravné ihrisko pri MŠ	Z: riaditeľ ZŠ s MŠ T: 2017



A 8.1.1b revitalizovať dopravné ihrisko pri dennom centre	Z: starosta, prijímatelia soc.služby v Dennom centre T: 2016
A 8.1.1c vybudovať bazén (v terajšej malej telocvični)	Z: starosta, riaditeľ ZŠ s MŠ T: 2019
A 8.1.1d vybudovať viacúčelové športovisko/ multifunkčná hala/ s fitness centrom	Z: starosta, stavebná komisia, referát strategického rozvoja T: 2019 - 2022
A 8.1.1e vybudovať multifunkčné ihrisko na ihrisku v zmysle aktuálnej PD	Z: športová komisia T: 2022
A 8.1.1f vybudovať tribúnu na ihrisku	Z: športová komisia T: 2022
A 8.1.1g vybudovať športovisko pre zimné športy (ľadová plocha) – vybudovanie mantinelov	Z: športová komisia T: 2016
A 8.1.1h revitalizovať atletickú dráhu	Z: športová komisa T: 2019
A 8.1.1i skatepark v parku	Z: športová komisa, neformálna skupina mladých T: 2018
A 8.1.1j exteriérový detský kútik na futbalovom ihrisku	Z: športová komisia T: 2017
Opatrenie A 8.2) Vybudovať články turistickej a cykloturistickej vybavenosti vrátane propagácie.	
Aktivity	Zodpovednosť - Termín plenia
A 8.2.1 Zabezpečiť značenia v obci a drobné informačno-propagačné služby pre turistov	x
A 8.2.1a vytvoriť a umiestniť navigačné a informačné tabule (v obci, pri kapličke, na hrade, pri OcU, pri ŽSR), veľkorozmerné pútače o hrade na pri 3 vjazdoch do obce	Z: referát strat.rozvoja T: 2016
A 8.2.1b vybudovať verejné WC	Z: referát strat.rozvoja T: 2019
A 8.2.1c	Z: referát strat.rozvoja



Obstarať a umiestniť odpadkové koše v obci	T: 2016
A 8.2.1d Vybudovať vyhladkovú vežu na hrade v zmysle existujúcej PD	Z: referát strat.rozvoja T:2016
A 8.2.1e vybudovať cyklistický chodník (parkoviská pre bicykle s cyklostanami, požičovňa bicyklov) 1. okolo Sekčova smerom na Fulianku 2. okruh – Kapušany – Lada – Nemcovce – Kapušany	Z: prednosta, referát strat.rozvoja T: 2020
A 8.2.1f vytvoriť náučný chodník (formou výzvy pre dobrovoľníkov) – (obec – les – hrad) vrátane kyslíkovej dráhy a hradného chodníka so skrinkami geo-coach	Z: referát strat.rozvoja, dobrovoľníci T: 2017 - 2018
A 8.2.1g vytvoriť turisticko-informačný bod (informačnú kanceláriu) v priestoroch OcÚ alebo formou kiosku	Z: starosta, referát strat.rozvoja T: 2016
A 8.2.1h zabezpečiť sprievodcovská služba (na objednávku) na hrad i po obci	Z: starosta, referát strat.rozvoja T: 2016
A 8.2.1i zabezpečiť tlačoviny (letáky, pohľadnice, bulletiny) - pamätné mince	Z: starosta, referát strat.rozvoja T: 2016
A 8.2.1j zabezpečiť razidlo na mince	Z: referát strateg.rozvoja T: 2016
A 8.2.1k vytvoriť zbierku miestnych legiend a príbehov v spolupráci so ZŠ s MŠ	Z: referát strat.rozvoja, riaditeľ ZŠ s MŠ T: 2016
Opatrenie A 8.3) Vybudovať chýbajúce voľnočasové a oddychové zóny a rekonštruovať existujúce.	
Aktivity	Zodpovednosť - Termín plnenia
A 8.3.1 Zatraktívniť nevyužívané priestory formou voľnočasových priestorov, oddychových zón (<u>formou výzvy pre obyvateľov</u>)	x
A 8.3.1a Vybudovať oddychovú zónu na ul. Ardova v zmysle existujúcej PD	Z: starosta, referát údržby a opráv T: 2017
A 8.3.1b Vybudovať oddychovú zónu na ul. Slánska v zmysle existujúcej PD	Z: starosta, referát údržby a opráv T: 2017



A 8.3.1c Vybudovať oddychovú zónu na pri bývalej prečerpávačke pri Kapanoši	Z: referát strat.rozvoja T: 2017
A 8.3.1d Vybudovať detské ihrisko pri 6 byt. jednotke	Z: referát strat.rozvoja T: 2018
A 8.3.1e Vybudovať detské ihrisko v lokalite ul.Slovenská – Tehelná	Z: referát strat.rozvoja T: 2020
A 8.3.1f Zrekonštruovať už existujúce zóny - Bocianovo	Z: starosta, referát strateg.rozvoja T: 2016
A 8.3.2 Realizovať osvetu v téme ochrany a starostlivosti o verejné priestranstvá	Z: referát strat.rozvoja T: priebežne
A 8.3.3 Realizovať štúdiu o možnosti zriadenia obecného rozhlasu a TV v domácnostiach	Z: prednosta T: 2016
A 8.3.4 Zabezpečiť kamerové systémy na voľnočasových miestach: 1. kamera v parku 2. fotopasce na voľnočas.miestach (5x)	Z: prednosta T:2016
Opatrenie A 8.4) Rekonštruovať a konzervovať NKP Kapušiansky hrad.	
Aktivity	Zodpovednosť - Termín plnenia
A 8.4.1 Rekonštruovať NKP Kapušiansky hrad v etapách v spolupráci s vlastníkmi pozemkov a relevantnými inštitúciami	Z: starosta, KPÚ, ÚPSVAR, zamestnanci OcÚ T: priebežne
Opatrenie A 8.5) Zlepšiť materiálne podmienky pre rozvoj kultúrno-spoločenského života obce.	
Aktivity	Zodpovednosť - Termín plnenia
A 8.5.1 Zatieniť boky amfiteátra na prezliekanie	Z: starosta, prednosta T: 2016
A 8.5.2 Dovybaviť amfiteáter svetelnou a zvukovou technikou (osvetlenie pódia s reguláciou - farebné)	Z: starosta, prednosta T: 2016
Prioritná oblasť B): OBLASŤ EKONOMICKÁ	
Globálny cieľ - Zvýšenie konkurencieschopnosti lokálnej ekonomiky a udržateľnosti pracovných miest a podnikateľských činností.	
B1 Oblasť ekonomiky a zamestnanosti a cestovného ruchu	



Špecifický cieľ B1) Zlepšenie podmienok pre príliv a udržateľnosť podnikateľov v oblasti služieb, obchodu, poľnohospodárstva, spracovania a výroby.	
Opatrenie B 1.1 Zlepšiť podmienky pre príliv a udržateľnosť podnikateľov v oblasti služieb, obchodu, CR, poľnohospodárstva, spracovania a výroby.	
Aktivity	Zodpovednosť - Termín plnenia
B 1.1.1 Vypracovať návrh možností a podmienok daňovej úľavy a schváliť OcZ (Motivačná daňová úľava pri vytvorení novej prevádzky v obci)	Z: OcZ, finančná komisia T: 2016
Špecifický cieľ B2) Podpora aktivizácie dlhodobo nezamestnaných a znevýhodnených obyvateľov obce	
Opatrenie B 2. 1 Podporovať aktivizáciu dlhodobo nezamestnaných a znevýhodnených obyvateľov obce.	
Aktivity	Zodpovednosť - Termín plnenia
B 2.1.1 Vytvoriť štúdiu/návrh možností vytvorenia chráneného pracoviska – chránenej dielne v obci	Z: referát sociálnych vecí, sociálna komisia T: 2016
B 2.1.2 Realizovať aktívne opatrenia politiky trhu práce v spolupráci s ÚPSVaR	Z: referát sociálnych vecí, starosta T: priebežne
Špecifický cieľ B3) Zvýšenie atraktivity obce pre turistický cestovný ruch	
Opatrenie B 3.1 Vytvoriť ponuku zaujímavých podujatí a služieb pre turistov.	
Aktivity	Zodpovednosť - Termín plnenia
B 3.1.1 Osloviť vlastníkov nehnuteľností v obci s cieľom vytvoriť možnosti ubytovania na súkromí	Z: referát strateg.rozvoja T: 2016
B 3.1.2 Osloviť formou výzvy poskytovateľov stravovacích, ubytovacích, informačných služieb pod hradom	Z: referát strateg.rozvoja T:priebežne
B 3.1.3 Rokovať s cirkvou o sprístupnení kostola a krypty pre verejnosť - turistov	Z: starosta T: 2016
B 3.1.4 Vypracovať históriu rodu Kapy a propagovať v rámci informačných kanálov obce (inf.tabule, web, časopis)	Z: riaditeľ ZŠ s MŠ T: 2016
B 3.1.5 Zamerať web stránku obce na turizmus (formou podstránky)	Z: referát strateg.rozvoja, prednosta T:2016
B 3.1.6 Zabezpečiť značenia turistických chodníkov v katastri obce	Z: referát strat.rozvoja, turisti T: 2016
B 3.1.7 Vybudovať a prevádzkovať Lokálne trhovisko pre predaj z dvora (regionálne produkty)	Z: referát strateg.rozvoja, starosta, ext.firma



	T: 2016
B 3.1.8 Nadviazať partnerskú spoluprácu s Prešovskou hradnou cestou	Z: prednosta T: 2016 - priebežne
B 3.1.9 Nadviazať spoluprácu s oblastnou org.cestovného ruchu – klastrom cestovného ruchu – obcami (s hradmi, s kult.pamiatkami)	Z: prednosta T: 2016 - priebežne
B 3.1.10 Vybudovať „Malú farmu“ v dennom centre	Z: prijímatelia sociálnych služieb T: 2017
B 3.1.11 Vybudovať RETRO školu pri dennom centre	Z: referát strategického rozvoja T: 2018 -2019
C SOCIÁLNA OBLASŤ	
Globálny cieľ C- Zvýšenie kvality ľudských zdrojov a zlepšenie sociálnej súdržnosti obyvateľov obce.	
C 1 Oblasť sociálna a oblasť zdravia	
Špecifický cieľ - C1) Zabezpečiť ponuku kvalitne poskytovaných sociálnych a zdravotných služieb	
Opatrenie C 1.1) Vytvoriť systém a podmienky pre poskytovanie sociálnych služieb v zmysle zákon č.448/2008.	
Aktivity	Zodpovednosť - Termín plnenia
C 1.1.1 Zriadenie centra sociálnych služieb – formou denného stacionáru (vybavenie)	Z: starosta, referát sociálnych vecí, sociálna komisia T: 2016
C 1.1.2 Vybudovanie a vybavenie rehabilitačného centra v budove zdravotného strediska	Z: sociálna komisia, referát sociálnych vecí T: 2020
C 1.1.3 Vybudovanie a vybavenie kapličky v budove zdravotného strediska	Z: starosta, referát sociálnych vecí, sociálna komisia T: 2016
C 1.1.4 Vytvoriť systém poskytovania opatrovateľskej služby a odľahčovacej služby	Z: sociálna komisia, referát sociálnych vecí T:2016
Opatrenie C 1.2) Zlepšiť vybavenie ambulantných zdravotníckych zariadení.	



Aktivity	Zodpovednosť - Termín plnenia
C 1.2.1 Zabezpečiť vybavenie zdravotníckych zariadení podľa potrieb lekárov.	Z: sociálna komisia, referát sociálnych vecí T: priebežne
C2 Oblasť školstva a vzdelávania	
Špecifický cieľ C2) Vytvorenie materiálnych i odborných podmienok pre rozvoj vzdelávania obyvateľov obce všetkých vekových kategórií	
Opatrenie C 2.1) Zabezpečiť moderné vybavenie učební školských zariadení na území obce.	
Aktivity	Zodpovednosť - Termín plnenia
C 2.1.1 Vybaviť učebne v ZŠ s MŠ potrebným moderným vybavením (prírodovedné, jazykové, IKT, hudobné, športové)	Z: riaditeľ ZŠ s MŠ, T: priebežne
C 2.1.2 Modernizovať a obstaráť materiálno-technické vybavenie materských škôl	Z: riaditeľ ZŠ s MŠ, externá firma T: 2017
C 2.1.3 Obstaráť a modernizovať jazykové učebne na výučbu slovenského jazyka a cudzích jazykov, vrátane slovenského jazyka pre cudzincov a osoby vyrastajúce v inom jazykovom prostredí	Z: vedenie ZŠ s MŠ T: priebežne
C 2.1.4 Vybudovať exteriérovú triedu (prístrešie, tabule) v areály školy	Z: vedenie ZŠ s MŠ, referát strateg.rozvoja T: 2017
Opatrenie C 2.2) Vytvoriť ponuku neformálneho vzdelávania pre dospelých.	
Aktivity	Zodpovednosť - Termín plnenia
C 2.2.1 Zabezpečiť ponuku neformálneho vzdel. Napr. v oblasti IKT, umenia, histórie a pod. v ZŠ s MŠ, v Dennom centre formou „večernej školy“ – konferencia (rovesnícke vzdelávanie dospelých – Naukobež)	Z: vedenie ZŠ s MŠ, referát strateg.rozvoja T: priebežne
Opatrenie C 2.3) Zvýšiť ponuku mimoškolských umeleckých a športových aktivít.	
C 2.3.1 Zriadiť výtvarný a hudobno-dramatický odbor ZUŠ v spolupráci s existujúcou ZUŠ	Z: vedenie ZŠ s MŠ T: 2015-2018
C3 Oblasť kultúry, kultúrneho a spoločenského života, kultúrneho dedičstva	
Špecifický cieľ C3) Podporiť rozvoj kultúrno-spoločenského života obce	
Opatrenie C 3.1) Zvýšiť záujem a aktívnu participáciu obyvateľov na kultúrno-spoločenskom živote obce.	
Aktivity	Zodpovednosť - Termín plnenia
C 3.1.1 Osloviť neformálne authority pre spoluprácu v oblasti kultúry (seniori, rodičia, mládež, záujmové skupiny – obecné organizácie, dobrovoľníkov aktívnych na území obce, pri obnove hradu a ďal.	Z: kultúrna komisia, referát strateg.rozvoja T: priebežne



C 3.1.2 Organizovanie burzy	Z: sociálna komisia, referát sociálnych vecí, kultúrna komisia T: každoročne
C 3.1.3 Realizovanie výstav (aj počas kult.podujatí) a stálych expozícií	Z: kultúrna komisia, miestni remeselníci, umelci, zberatelia, ZŠ s MŠ, Denné centrum T: priebežne
C 3.1.4 Denné centrum ako „kultúrny stánok“ – tradície, výstavy fotogr., ručných prác	Z: Prijímatelia sociálnych služieb, sociálny referát T: priebežne
C 3.1.5. Estetizovať priestor vestibulu knižnice pre potreby výstaviek, prezentácií atď	Z: vedenie ZŠ s MŠ, knihovníčka T: 2017
Opatrenie C 3.2) Vytvoriť aktívnu cezhraničnú spoluprácu.	
Aktivity	Zodpovednosť - Termín plnenia
C 3.2.1 Nadviazať partnerstvá a vytvoriť proj. zámery pre spoluprácu (športové, kultúrne, turizmus, vzdelávanie – školstvo, umelecká činnosť, ŽP) s partnerskými krajinami - slov. obcami - obcami s hradmi.	Z: prednosta, referát strateg.rozvoja, vedenie ZŠ s MŠ, kultúrna komisia T: 2015
Opatrenie C 3.3) Podporiť rozvoj a propagáciu miestnych tradícií, remesiel a spolkov.	
Aktivity	Zodpovednosť - Termín plnenia
C 3.3.1 Udržiavanie tradičných podujatí obce: KFD. Kult.leto, prehliadky, plesy, Cena starostu obce	Z: kultúrna komisia T: každoročne
C 3.3.2 Zapojenie kultúrnej pamiatky – hradu – do programu kultúrnych podujatí (Štef.výstup, Noc hrad.zrúcanín, Návrat rytierov, Jánsky oheň)	Z: kultúrna komisia T: každoročne
C 3.3.3 Zabezpečiť uchovávanie obecnej kroniky	Z: kultúrna komisia, kronikárka T: priebežne
C 3.3.4 Zabezpečiť vydávanie a atraktivitu obecného časopisu Pod Kapušianskym hradom	Z: kultúrna komisia T: priebežne
C 4 Oblasť športu	
Špecifický cieľ C4) Vytvoriť kvalitné a moderné podmienky na rozvoj športu a zdravého životného štýlu obyvateľov obce	
Opatrenie C 4.1 Vytvoriť atraktívnu ponuku športových aktivít pre všetky vekové kategórie a rôzne skupiny.	



Aktivity	Zodpovednosť - Termín plnenia
C 4.1.1 Zabezpečiť mimoškolské športové aktivity (v spolupráci s tenis klubom, obcou, hasičmi, ...)	Z: starosta, vedenie ZŠ s MŠ, DHZ, majiteľ tenis klubu, športová komisia T: priebežne
C 4.1.2 Osloviť verejnosť pre prácu na mimoškolskej športovej činnosti (nohejbal, šachy, stolný tenis, bedbinton,...)	Z: vedenie ZŠ s MŠ, športová komisia T: priebežne
C 4.1.3 Organizácia športových podujatí – turnajov - osloviť verejnosť – dobrovoľníkov na organizovanie podujatí: – medziobecné - obecné – detské – mládežnícke - pre dospelých - futbalová - hasičské súťaže	Z: športová komisia T: priebežne
C 4.1.4 Vytvoriť a zabezpečiť ponuku atraktívnych športových aktivít – motivujúce obyvateľov športovať (aerobic, beh do kopca, orientačný beh, cestný beh, uličné ligy a pod.) v spolupráci so záujmovými skupinami	Z: športová komisia T: priebežne



3.2 Merateľné ukazovatele

Prioritná oblasť A: Environmentálna oblasť				
Aktivity	Merateľný ukazovateľ výstupu (sleduje realizáciu opatrení a aktivít)			
	Ukazovateľ	Merná jednotka	Východisková hodnota v roku 2015	Cieľová hodnota v roku 2022
A 1.1.1 Informovať a vzdelávať občanov o správnom separovaní v podmienkach systému separovaného zberu v obci	Počet informačných a vzdelávacích aktivít v obci o správnom separovaní v podmienkach systému separovaného zberu v obci	počet	0	7
A 1.1.2 Vytvoriť „Detské hliadky“ na kontrolu separovania	Počet vytvorených „detských hliadok“ na kontrolu separovania	počet	0	1
A 1.1.3 Realizovať projektový zámer: „Deti učia staršiu generáciu separovať“	Počet zrealizovaných projektových zámerov	počet	0	1
A 1.1.4 Zvýšiť kontrolu separácie odpadov a sankcie voči nedisciplinovaným občanom	Počet vykonaných a vyhodnotených kontrol separácie odpadov	počet	0	7
A 1.1.5 Zapracovať do VZN o verejných priestranstvách a Domového poriadku bytových domov povinnosť separovania odpadu	Počet aktualizovaných VZN o verejných priestranstvách a Domový poriadkov bytových domov	počet	0	3
A 1.1.6 Zabezpečiť systém separovania odpadu: <ul style="list-style-type: none"> ○ na cintoríne,, ○ v parku sv. Cyrila a Metóda, ○ počas kultúrnych podujatí, ○ na futbalovom ihrisku, ○ v obecných nájomných bytoch (18 b.j. 6 b.j. a BNŠ) 	Počet nových miest so zavedeným systémom separácie	počet	0	7
A 1.1.7 Vytvoriť komisiu pri OcZ pre oblasť životného prostredia	Počet komisií pri OcZ pre oblasť životného prostredia	počet	0	1



A 1.2.1 Informovať a vzdelávať občanov o možnostiach minimalizovania odpadov v domácnostiach. (verejné besedy, diskusie o téme minimalizovania odpadu)	Počet informačných a vzdelávacích aktivít o možnostiach minimalizácie odpadov v domácnostiach	počet	0	7
A 1.3.1 Informovať a vzdelávať občanov o domácom kompostovaní	Počet informačných a vzdelávacích aktivít o domácom kompostovaní	počet	0	7
A 1.3.2 Vytvoriť systém príspevku pre obstaranie domácich kompostérov pre záujemcov žijúcich v obci	Počet zavedených systémov príspevkov pre obstaranie domácich kompostérov pre záujemcov žijúcich v obci	počet	0	1
A 1.3.3 Vybudovať a vybaviť potrebnou technológiou zberné miesto/dvor na bio – odpad i iné komodity (štiepkovač, zázemie – prístrešok)	Počet zakúpeného technologického vybavenia zberného miesta/dvora na bio – odpad i iné komodity	počet	0	2
A 1.4.1 Realizovať kontrolu napojenia domácnosti a prevádzok na verejnú kanalizáciu a vrátane sankčných opatrení	Počet vykonaných a vyhodnotených kontrol napojenia domácnosti a prevádzok na verejnú kanalizáciu	počet	0	7
A 1.4.2 Podporovať budovanie domových čističiek s finančným príspevkom obce	Počet vybudovaných domových čističiek s finančným príspevkom obce	počet	0	10
A 1.4.3 Vytvoriť systému kontroly domových žúmp (technický stav, legálna likvidácia odpadových vôd)	Počet vytvorených systémov kontroly domových žúmp	počet	0	1
A 2.1.1 Realizovať verejnú diskusiu s vlastníkmi pozemkov na mieste mokrade o možných spôsoboch ochrany mokrade a prevencie záplav	Počet verejných diskusií s vlastníkmi pozemkov na mieste mokrade o možných spôsoboch ochrany mokrade a prevencie záplav	počet	0	1
A 2.2.1 Iniciať odborné stretnutie s kompetentnými inštitúciami a spolkami na tému ochrany Kapuš.hrad.vrchu, Fintických svahov, parku a ich vzácných biotopov na území obce	Počet odborných stretnutí s kompetentnými inštitúciami a spolkami na tému ochrany Kapuš.hrad.vrchu, Fintických svahov, parku a ich vzácných biotopov na území obce	počet	0	1



A 2.2.2 Zabezpečiť prečistenie priekopy vo vlastníctve ŽSR a údržbu verejného priestranstva pri budove železničnej stanice v spolupráci so ŽSR	Počet zrealizovaných iniciatív k problematike prečistenia priekopy vo vlastníctve ŽSR a údržbe verejného priestranstva pri budove železničnej stanice v spolupráci so ŽSR	počet	0	1
A 2.2.3 Zabezpečiť vypracovanie návrhu Konceptie revitalizácie/obnovy parku a realizovať navrhované opatrenia	Počet zrealizovaných opatrení v rámci Konceptie revitalizácie/obnovy parku	počet	0	1
A 2.2.4 Inicovať pravidelné stretnutia so zástupcami PD a Urbariátu na aktuálne témy i na témy ochrany a tvorby ŽP	Počet stretnutí so zástupcami PD a Urbariátu na aktuálne témy i na témy ochrany a tvorby ŽP	počet	0	2
A 2.2.5 Realizovať obecné Stromkové slávnosti – každoročne v apríli – zamerané na výsadbu novej zelene na vybraných miestach	Počet nových podujatí - obecné Stromkové slávnosti	počet	0	1
A 2.2.6 Zvýšiť kontrolu a sankcie v oblasti starostlivosti o nehnuteľnosti v obci (pozemky, domy, hospodárske budovy)	Počet vykonaných a vyhodnotených kontrol v oblasti starostlivosti o nehnuteľnosti v obci (pozemky, domy, hospodárske budovy)	počet	0	7
A 3.1.1 Realizovať osvetu v oblasti nadmerného využívania individuálnej dopravy (kampaň)	Počet kampaní voči nadmernému využívaniu individuálnej dopravy	počet	0	1
A 3.1.2 Podporiť využívanie hromadnej dopravy informovaním občanov a osvetou.	Počet informačných a osvetových aktivít na podporu využívania hromadnej dopravy	počet	0	1
A 4.1.1 Vysporiadať vlastnícke vzťahy k pozemkom na nevysporiadanej časti potoku Ladianka	Počet vysporiadaných pozemkov na nevysporiadanej časti potoku Ladianka	počet	0	22
A 4.1.2 Dopracovať projektovú dokumentáciu na protipovodňové opatrenia na potoku Ladianka	Počet dopracovaných projektových dokumentácií na protipovodňové opatrenia na potoku Ladianka	počet	0	1
A 4.1.3 Realizovať stavby protipovodňových opatrení na potoku Ladianka v zmysle PD (po etapách)	Počet zrealizovaných etáp protipovodňových opatrení na potoku Ladianka v zmysle PD	počet	0	2
A 4.1.4 Osloviť správcu toku Sekčov k priebežnej údržbe a čisteniu v rámci protipovodňových opatrení	Počet iniciatív zameraných na oslovenie správcu toku Sekčov k priebežnej údržbe a čisteniu v rámci protipovodňových opatrení	počet	0	1



A 4.1.5 Zabezpečiť údržbu dažďovej kanalizácie (priekopy, rigoly) v spolupráci s vlastníkmi predmetných pozemkov (ul. Bardejovská, Slánska, Železničná)	Počet zrealizovaných aktivít údržby kanalizácie (priekopy, rigoly) v spolupráci s vlastníkmi predmetných pozemkov (ul. Bardejovská, Slánska, Železničná)	počet	0	3
A 4.1.6 Rekonštruovať most pod hradom – zvýšenie prietoku	počet projektov rekonštrukcie mosta pod hradom – zvýšenie prietoku	počet	0	1
A 4.2 1 Verejné besedy s odborníkmi o téme klimatických zmien	Počet besied s odborníkmi o téme klimatických zmien	počet	0	1
A 5.1.1 Vybudovať kanalizačné vetvy podľa existujúcej al. novej projektovej dokumentácie:	Počet vybudovaných kanalizačných vetiev	počet	0	6
A 5.1.2 Dobudovať vodovodnú sieť v súčinnosti s VVS - Hlavná ulica 1 (2015 -2016) PD	Počet vybudovaných vodovodných sietí	počet	0	1
A 5.2.1 Realizovať návrh potrebnej hydrantovej siete v obci v súčinnosti s VVS	Počet vypracovaných návrhov potrebnej hydrantovej siete v obci v súčinnosti s VVS	počet	0	1
A 6.1.1 Rekonštruovať a modernizovať verejné budovy podľa existujúcej al. novej projektovej dokumentácie	Počet zrekonštruovaných a zmodernizovaných verejných budov	počet	0	8
A 7.1.1 Vybudovať plnoorganizovanú križovatku na Prešovskej ul. v spolupráci s SSC vrátane príľahlých chodníkov	Počet vybudovaných plnoorganizovaných križovatiek na Prešovskej ul. v spolupráci s SSC vrátane príľahlých chodníkov	počet	0	1
A 7.1.2 Vybudovať chýbajúce miestne cestné komunikácie a komunikácie pre peších v zmysle existujúcej alebo novo obstaranej PD	Počet vybudovaných miestnych cestných komunikácií a komunikácií pre peších	počet	0	4
A 7.1.3 Rekonštruovať miestne cestné komunikácie a komunikácie pre peších vrátane mostov	Počet zrekonštruovaných miestnych cestných komunikácií a komunikácií pre peších vrátane mostov	počet	0	16
A 7.1.4 Realizovať verejné osvetlenie:	Počet nových verejných priestranstiev s verejným osvetlením	počet	0	4



<p>A 7.2.5 Zabezpečiť kompletne dopravné a turistické značenie obce</p> <ul style="list-style-type: none"> • Vyhотовiť návrh – súpis všetkých potrebných dopravných a turistických značení • Realizovať značenie v zmysle návrhu 	<p>Počet zrealizovaných kompletných návrhov dopravných a turistických značení obce</p>	<p>počet</p>	<p>0</p>	<p>1</p>
<p>A 8.1.1 Vybudovať a zabezpečiť športovú infraštruktúru a vybavenie</p>	<p>Počet novej vybudovanej resp. revitalizovanej / rekonštruovanej športovej infraštruktúry</p>	<p>počet</p>	<p>0</p>	<p>10</p>
<p>A 8.2.1 Zabezpečiť značenia v obci a drobné informačno-propagačné služby pre turistov</p>	<p>Počet zriadených značení v obci a drobných informačno-propagačných služieb pre turistov</p>	<p>počet</p>	<p>0</p>	<p>30</p>
<p>A 8.2.1a vytvoriť a umiestniť navigačné a informačné tabule (v obci, pri kapličke, na hrade, pri OcU, pri ŽSR), veľkorozmerné pútače o hrade na pri 3 vjazdoch do obce</p>	<p>Počet vytvorených a umiestnených navigačných a informačných tabúl</p>	<p>počet</p>	<p>0</p>	<p>8</p>
<p>A 8.2.1b vybudovať verejné WC</p>	<p>Počet vybudovaných verejných WC</p>	<p>počet</p>	<p>0</p>	<p>1</p>
<p>A 8.2.1c Obstaráť a umiestniť odpadkové koše v obci</p>	<p>Počet nových odpadkových košov v obci</p>	<p>počet</p>	<p>0</p>	<p>10</p>
<p>A 8.2.1d Vybudovať vyhliadkovú vežu na hrade v zmysle existujúcej PD</p>	<p>Počet vybudovaných vyhliadkových veží na hrade</p>	<p>počet</p>	<p>0</p>	<p>1</p>
<p>A 8.2.1e vybudovať cyklistický chodník (parkoviská pre bicykle s cyklostojanmi, požičovňa bicyklov)</p> <ol style="list-style-type: none"> 3. okolo Sekčova smerom na Fulianku 4. okruh – Kapušany – Lada – Nemcovce – Kapušany 	<p>Počet vybudovaných cyklistických chodníkov s doplnkovou infraštruktúrou</p>	<p>počet</p>	<p>0</p>	<p>2</p>



A 8.2.1f vytvoriť náučný chodník (formou výzvy pre dobrovoľníkov) – (obec – les – hrad) vrátane kyslíkovej dráhy a hradného chodníka so skrinkami geo-coach	Počet vytvorených náučných chodníkov	počet	0	1
A 8.2.1g vytvoriť turisticko-informačný bod (informačnú kanceláriu) v priestoroch OcÚ alebo formou kiosku	Počet vytvorených turisticko – informačných bodov	počet	0	1
A 8.2.1h zabezpečiť sprievodcovská služba (na objednávku) na hrad i po obci	Počet zriadených sprievodcovských služieb	počet	0	1
A 8.2.1i zabezpečiť tlačoviny (letáky, pohľadnice, bulletiny) - pamätné mince	Počet vytvorených propagačných tlačovín (letáky, pohľadnice, bulletiny) - pamätné mince	počet	0	4
A 8.2.1j zabezpečiť razidlo na mince	Počet razidiel na mince	počet	0	1
A 8.2.1k vytvoriť zbierku miestnych legiend a príbehov v spolupráci so ZŠ s MŠ	Počet zbierok miestnych legiend a príbehov v spolupráci so ZŠ s MŠ	počet	0	1
A 8.3.1 Zatraktívniť nevyužívané priestory formou voľnočasových priestorov, oddychových zón (formou výzvy pre obyvateľov)	Počet vybudovaných/ zriadených / zrekonštruovaných voľnočasových priestorov a oddychových zón.	počet	0	6
A 8.3.2 Realizovať osvetu v téme ochrany a starostlivosti o verejné priestranstvá	Počet zrealizovaných aktivít osvetu v téme ochrany a starostlivosti o verejné priestranstvá	počet	0	1
A 8.3.3 Realizovať štúdiu o možnosti zriadenia obecného rozhlasu a TV v domácnostiach	Počet zrealizovaných štúdií o možnostiach zriadenia obecného rozhlasu a TV v domácnostiach	počet	0	1



A 8.3.4 Zabezpečiť kamerové systémy na voľnočasových miestach: 3. kamera v parku 4. fotopasce na voľnočas.miestach (5x)	Počet zabezpečených kamerových systémoch na voľnočasových miestach	počet	0	6
A 8.4.1 Rekonštruovať NKP Kapušiansky hrad v etapách v spolupráci s vlastníkmi pozemkov a relevantnými inštitúciami	Počet etáp rekonštrukcie NKP Kapušiansky hrad	počet	0	7
A 8.5.1 Zatieniť boky amfiteátra na prezliekanie	Počet vykonaných úprav amfiteátra	počet	0	1
A 8.5.2 Dovybaviť amfiteáter svetelnou a zvukovou technikou (osvetlenie pódia s reguláciou - farebné)	Počet projektov materiálno – technického dovybavenia amfiteátra.	počet	0	1
Prioritná oblasť: Ekonomická oblasť				
B 1.1.1 Vypracovať návrh možností a podmienok daňovej úľavy a schváliť OcZ (Motivačná daňová úľava pri vytvorení novej prevádzky v obci)	Počet vypracovaných a schválených návrhov Motivačnej daňovej úľavy pri vytvorení novej prevádzky v obci	počet	0	1
B 2.1.1 Vytvorí štúdiu/návrh možností vytvorenia chráneného pracoviska – chránenej dielne v obci	Počet vytvorených štúdií/ návrhov možností vytvorenia chráneného pracoviska – chránenej dielne v obci	počet	0	1
B 2.1.2 Realizovať aktívne opatrenia politiky trhu práce v spolupráci s ÚPSVaR	Počet rokov, počas ktorých budú uplatňované aktívne opatrenia politiky trhu práce v spolupráci s ÚPSVaR	počet	0	7
B 3.1.1 Osloviť vlastníkov nehnuteľností v obci s cieľom vytvoriť možnosti ubytovania na súkromí	Počet oslovených vlastníkov nehnuteľností v obci s cieľom vytvoriť možnosti ubytovania na súkromí	počet	0	10
B 3.1.2 Osloviť formou výzvy poskytovateľov stravovacích, ubytovacích, informačných služieb pod hradom	Počet oslovených poskytovateľov stravovacích, ubytovacích, informačných služieb pod hradom	počet	0	3
B 3.1.3 Rokovať s cirkvou o sprístupnení kostola a krypty pre verejnosť - turistov	Počet rokovaní s cirkvou o sprístupnení kostola a krypty pre verejnosť - turistov	počet	0	1



B 3.1.4 Vypracovať históriu rodu Kapy a propagovať v rámci informačných kanálov obce (inf.tabule, web, časopis)	Počet informačných kanálov obce so spracovanou a propagovanou históriou rodu Kapy	počet	0	3
B 3.1.5 Zamerať web stránku obce na turizmus (formou podstránky)	Počet zriadených podstránok web stránky obce zameranej na turizmus	počet	0	1
B 3.1.6 Zabezpečiť značenia turistických chodníkov v katastri obce	Počet značených turistických chodníkov v katastri obce	počet	0	2
B 3.1.7 Vybudovať a prevádzkovať Lokálne trhovisko pre predaj z dvora (regionálne produkty)	Počet zriadených a prevádzkovaných lokálnych trhovísk pre predaj z dvoja	počet	0	1
B 3.1.8 Nadviazať partnerskú spoluprácu s Prešovskou hradnou cestou	Počet partnerských spoluprác s Prešovskou hradnou cestou	počet	0	1
B 3.1.9 Nadviazať spoluprácu s oblastnou org.cestovného ruchu – klastrom cestovného ruchu – obcami (s hradmi, s kult.pamiatkami)	Počet nadviazaných spoluprác s oblastnou org.cestovného ruchu – klastrom cestovného ruchu – obcami (s hradmi, s kult.pamiatkami)	počet	0	1
B 3.1.10 Vybudovať „Malú farmu“ v dennom centre	Počet vybudovaných Malých fariem v dennom centre	počet	0	1
B 3.1.11 Vybudovať RETRO školu pri dennom centre	Počet vybudovaných RETRO škôl v dennom centre	počet	0	1
Prioritná oblasť C: Sociálna oblasť				
C 1.1.1 Zriadenie centra sociálnych služieb – formou denného stacionáru (vybavenie)	Počet zriadených centier sociálnych služieb	počet	0	1
C 1.1.2 Vybudovanie a vybavenie rehabilitačného centra v budove zdravotného strediska	Počet zriadených rehabilitačných centier v budove zdravotného strediska	počet	0	1
C 1.1.3 Vybudovanie a vybavenie kaplnky v budove zdravotného strediska	Počet zriadených kaplniek v budove zdravotného strediska	počet	0	1
C 1.1.4 Vytvoriť systém poskytovania opatrovateľskej služby a odľahčovacej služby	Počet vytvorených systémov poskytovania opatrovateľskej služby a odľahčovacej služby	počet	0	1



C 1.2.1 Zabezpečiť vybavenie zdravotníckych zariadení podľa potrieb lekárov	Počet novo vybavených zdravotníckych zariadení podľa potrieb lekárov	počet	0	6
C 2.1.1 Vybaviť učebne v ZŠ s MŠ potrebným moderným vybavením (prírodovedné, jazykové, IKT, hudobné, športové)	Počet moderne vybavených učební v ZŠ s MŠ	počet	0	5
C 2.1.2 Modernizovať a obstaráť materiálno-technické vybavenie materských škôl	Počet tried MŠ s novým materiálno – technickým vybavením	počet	0	3
C 2.1.3 Obstaráť a modernizovať jazykové učebne na výučbu slovenského jazyka a cudzích jazykov, vrátane slovenského jazyka pre cudzincov a osoby vyrastajúce v inom jazykovom prostredí	Počet nových jazykových učební na výučbu slovenského jazyka a cudzích jazykov, vrátane slovenského jazyka pre cudzincov a osoby vyrastajúce v inom jazykovom prostredí	počet	0	1
C 2.1.4 Vybudovať exteriérovú triedu (prístrešie, tabule) v areály školy	Počet vybudovaných exteriérových tried v areály školy	počet	0	1
C 2.2.1 Zabezpečiť ponuku neformálneho vzdel. Napr. v oblasti IKT, umenia, histórie a pod. v ZŠ s MŠ, v Dennom centre formou „večernej školy“ – konferencia (rovesnícke vzdelávanie dospelých – Naukobeň)	Počet ponúk neformálneho vzdelávania	počet	0	3
C 2.3.1 Zriadiť výtvarný a hudobno-dramatický odbor ZUŠ v spolupráci s existujúcou ZUŠ	Počet zriadených odborov ZUŠ v obci	počet	0	2
C 3.1.1 Osloviť neformálne authority pre spoluprácu v oblasti kultúry (seniori, rodičia, mládež, záujmové skupiny – obecné organizácie, dobrovoľníkov aktívnych na území obce, pri obnove hradu a ďal.	Počet oslovených neformálnych autorít pre spoluprácu v oblasti kultúry	počet	0	3
C 3.1.2 Organizovanie burzy	Počet zorganizovaných búr	počet	0	7
C 3.1.3 Realizovanie výstav (aj počas kult.podujatí) a stálych expozícií	Počet zrealizovaných výstav a stálych expozícií	počet	0	7
C 3.1.4 Denné centrum ako „kultúrny stánok“ – tradície, výstavy fotogr., ručných prác	Počet „kultúrnych stánkov“ – tradície, výstavy fotogr., ručné práce	počet	0	1



C 3.1.5. Estetizovať priestor vestibulu knižnice pre potreby výstaviiek, prezentácií atď	Počet skrášlených priestorov - vestibulu knižnice pre potreby výstaviiek, prezentácií atď	počet	0	1
C 3.2.1 Nadviazať partnerstvá a vytvoriť proj. zámery pre spoluprácu (športové, kultúrne, turizmus, vzdelávanie – školstvo, umelecká činnosť, ŽP) s partnerskými krajinami - slov. obcami - obcami s hradmi.	Počet nadviazaných partnerstiev) s partnerskými krajinami - slov. obcami - obcami s hradmi	počet	0	4
C 3.3.1 Udržiavanie tradičných podujatí obce: KFD. Kult.leto, prehliadky, plesy, Cena starostu obce	Počet udržiavaných tradičných podujatí obce	počet	0	7
C 3.3.2 Zapojenie kultúrnej pamiatky – hradu – do programu kultúrnych podujatí (Štef.výstup, Noc hrad.zrúcanín, Návrat rytierov, Jánsky oheň)	Počet kultúrnych podujatí, do ktorých je zapojený hrad	počet	3	4
C 3.3.3 Zabezpečiť uchovávanie obecnej kroniky	Počet uchovávaných obecných kroník	počet	0	1
C 3.3.4 Zabezpečiť vydávanie a atraktivitu obecného časopisu Pod Kapušianskym hradom	Počet každoročne vydaných čísel časopisu Pod Kapušianskym hradom	počet	4	4
C 4.1.1 Zabezpečiť mimoškolské športové aktivity (v spolupráci s tenis klubom, obcou, hasičmi, ...)	Počet mimoškolských športových aktivít	počet	0	2
C 4.1.2 Osloviť verejnosť pre prácu na mimoškolskej športovej činnosti (nohejbal, šachy, stolný tenis, bedbinton,...)	Počet oslovení a žiadostí o spoluprácu verejnosti pre prácu na mimoškolskej športovej činnosti	počet	0	2
C 4.1.3 Organizácia športových podujatí – turnajov - osloviť verejnosť – dobrovoľníkov na organizovanie podujatí: – medziobecné-obecné – detské –mládežnícke - pre dospelých - futbalová - hasičské súťaže	Počet nových organizovaných športových podujatí	počet	0	3



3.3 Súlad cieľov PRO s národnými stratégiami

Slovenská republika sa riadi Národnou stratégiou regionálneho rozvoja SR v rámci, ktorej napĺňa nasledujúce ciele.

1. posilnenie produktivity a konkurencieschopnosti v kľúčových a perspektívnych odvetviach priemyslu a služieb,
2. zhodnotenie a posilnenie vnútorného potenciálu turizmu s prepojením na ochranu a tvorbu životného prostredia,
3. komplexný rozvoj a posilnenie vidieka na hospodárstve regiónu,
4. zvýšenie kvality ľudského potenciálu – riešenie rómskej otázky a podpora mladých ľudí, rozvoj všetkých foriem celoživotného vzdelávania (CŽV) a celoživotného poradenstva (CŽP).

Partnerská dohoda

Slovenská republika dňa 20. 6. 2014 uzavrela s Európskou komisiou **Partnerskú dohodu** o využívaní európskych štrukturálnych a investičných fondov (EŠIF) v rokoch 2014-2020.

Partnerská dohoda stanovuje 11 tematických cieľov:

1. Posilnenie výskumu, technologického rozvoja a inovácií
2. Zlepšenie prístupu k informáciám a IKT a zlepšenie ich využívania a kvality
3. Zvýšenie konkurencieschopnosti MSP, sektora poľnohospodárstva (v prípade EPFRV) a sektora rybárstva
1. akvakultúry (v prípade ENRF)
4. Podpora prechodu na nízkouhlíkové hospodárstvo vo všetkých sektoroch
5. Podpora prispôsobovania sa zmene klímy, predchádzanie a riadenie rizika
6. Zachovanie a ochrana životného prostredia a podpora efektívneho využívania zdrojov
7. Podpora udržateľnej dopravy a odstraňovanie prekážok v kľúčových sieťových infraštruktúrach
8. Podpora udržateľnosti a kvality zamestnanosti a mobility pracovnej sily
9. Podpora sociálneho začlenenia, boj proti chudobe a akejkoľvek diskriminácii
10. Investovanie do vzdelania, školení a odbornej prípravy, ako aj zručností a celoživotného vzdelávania
11. Posilnenie inštitucionálnych kapacít orgánov verejnej správy a zainteresovaných strán a efektivity verejnej správy

Európske štrukturálne a investičné fondy na roky 2014 - 2020

Operačné programy cieľa Investovanie do rastu a zamestnanosti (15 329 mil. EUR)

OP Výskum a inovácie (OP Val)
 OP Integrovaná infraštruktúra (OP II)
 OP Ľudské zdroje (OP ĽZ)
 OP Kvalita životného prostredia (OP KŽP)
 Integrovaný regionálny OP (IROP)
 OP Efektívna verejná správa (OP EVS)
 OP Technická pomoc
 OP Program rozvoja vidieka
 OP Rybné hospodárstvo

Operačné programy cieľa Európska územná spolupráca (223 mil. EUR)

Programy cezhraničnej spolupráce (SK - CZ, SK - AT, PL - SK, SK - HU, ENI HU - SK - RO - UA)
 Programy nadnárodnej spolupráce (Stredná Európa, ETC Dunaj)
 Programy medziregionálnej spolupráce (INTERREG, ESPON, INTERACT, URBACT)



	OP VaI	OP IZ	OP KZP	IROP	EVS	PRV	OP II
Globálny cieľ							
Zlepšenie kvality života obyvateľov obce ochranou a tvorbou životného prostredia a dobudovaním technickej i občianskej vybavenosti.							
Špecifický cieľ: A1) Minimalizovanie negatívnych účinkov vzniku a nakladania s odpadmi na zdravie ľudí a životné prostredie (odpady, odpadové vody)			x			X	
Špecifický cieľ A2) Zabezpečenie ochrany a obnovy biodiverzity miestnych biotopov (park, hradný vrch, Fintické svahy, mokrad)			x			X	
Špecifický cieľ A3 Zníženie miery znečistenia ovzdušia a hluku spôsobenú dopravou			x	x		X	
Špecifický cieľ A5) Vybudovanie infraštruktúry na zabezpečenie kvalitnej pitnej vody a efektívnej likvidácie odpadových vôd bez negatívnych dopadov na životné prostredie			x				
Špecifický cieľ A6) Zvýšenie energetickej efektívnosti verejných budov a ich modernizácia				x			
Špecifický cieľ A7) Vytvoriť podmienky pre využívanie bezpečnej a kvalitnej miestnej cestnej siete s osvetlením a značením.				x			
Špecifický cieľ A8) Zabezpečenie modernej a kvalitnej občianskej infraštruktúry (šport, CR, voľný čas, kultúra)				x		X	



Globálny cieľ Zvýšenie konkurencieschopnosti lokálnej ekonomiky a udržateľnosti pracovných miest a podnikateľských činností.							
Špecifický cieľ B1) Zlepšenie podmienok pre príchod a udržateľnosť podnikateľov v oblasti služieb, obchodu, poľnohospodárstva, spracovania a výroby.		x				x	x
Špecifický cieľ B2) Podpora aktivizácie dlhodobo nezamestnaných a znevýhodnených obyvateľov obce			x		x		x
Špecifický cieľ B3) Zvýšenie atraktivity obce pre turistický cestovný ruch					x		x
Globálny cieľ C Zvýšenie kvality ľudských zdrojov a zlepšenie sociálnej súdržnosti obyvateľov obce.							
Špecifický cieľ C1) Zabezpečiť ponuku kvalitne poskytovaných sociálnych a zdravotných služieb					x		x
Špecifický cieľ C2) Vytvorenie materiálnych i odborných podmienok pre rozvoj vzdelávania obyvateľov obce všetkých vekových kategórií		x					
Špecifický cieľ C3) Podporiť rozvoj kultúrno-spoločenského života obce							
Špecifický cieľ C4) Vytvoriť kvalitné a moderné podmienky na rozvoj športu a zdravého životného štýlu obyvateľov obce							x



Časť 4: Realizačná časť

4.1 Legislatíva

Obec ako územný celok vymedzený podľa klasifikácie štatistických územných jednotiek je v zmysle zákona č.539/2008 Z.z. o podpore regionálneho rozvoja **subjektom**, ktorý je povinný participovať na rozvoji **sociálnych, hospodárskych, kultúrnych a environmentálnych** procesov a vzťahov, ktoré v nej prebiehajú a ktoré prispievajú k zvyšovaniu jej konkurencieschopnosti, trvalému hospodárskemu rozvoju, sociálnemu rozvoju a územnému rozvoju i k vyrovnávaniu hospodárskych rozdielov a sociálnych rozdielov medzi regiónmi. Sociálno-ekonomickými partnermi obce v tomto procese sú podnikatelia a mimovládne organizácie pôsobiace v oblasti regionálneho rozvoja na miestnej, regionálnej alebo celoštátnej úrovni.

Regionálny rozvoj má byť zameraný najmä na:

- a) komplexné využívanie vnútorného rozvojového potenciálu územia - **prírodných, kultúrnych, materiálnych, finančných, ľudských a inštitucionálnych zdrojov**,
- b) rozvoj **vedy, výskumu a vývoja** prispievajúci k celkovému rozvoju regiónu so zreteľom na podporu zavádzania nových technológií a inovácií pri rešpektovaní vnútorných špecifík regiónu,
- c) rozvoj **informatizácie a digitalizácie** v regióne,
- d) rozvoj **hospodárstva a podnikateľského prostredia** v regióne s cieľom zvýšiť jeho produktivitu, optimalizovať štruktúru hospodárstva, vytvárať nové pracovné miesta a stabilizovať ohrozené pracovné miesta,
- e) rozvoj **ľudských zdrojov vrátane zvyšovania vzdelanostnej úrovne, kvalifikácie a zlepšovania prípravy detí** a mladých dospelých na trh práce,
- f) predchádzanie **sociálneho vylúčenia** a zmierňovanie jeho negatívnych dôsledkov, podporu rovnosti príležitostí na trhu práce a podporu znevýhodnených komunit,
- g) **realizáciu verejných prác** podporujúcich rozvoj regiónu,
- h) zlepšenie a rozvoj **sociálnej infraštruktúry** regiónu,
- i) zlepšenie **dopravnej a technickej vybavenosti** regiónu, inžinierskych stavieb,
- j) rozvoj **cestovného ruchu**,
- k) **medzištátnu, cezhraničnú a medziregionálnu spoluprácu** v oblasti regionálneho rozvoja v záujme trvalo udržateľného rozvoja regiónu,
- l) zachovanie **identity a rozvoj kultúry a starostlivosť o kultúrne dedičstvo** regiónov a sídiel,
- m) rozvoj **pôdohospodárstva a rozvoj vidieka**, rozvoj vidieckych oblastí a zvyšovanie kvality života na vidieku,
- n) realizáciu opatrení na **ochranu, udržiavanie a zveľaďovanie životného prostredia** a na obmedzovanie vplyvov poškodzujúcich životné prostredie a zlepšenie environmentálnej infraštruktúry regiónu,
- o) **ochranu prírody, efektívne využívanie prírodných zdrojov** regiónu a využívanie alternatívnych zdrojov energie,
- p) rozvoj **občianskej vybavenosti a rozvoj služieb** v regióne,
- q) udržateľný rozvoj aglomerácií, obnovu, regeneráciu a **rozvoj miest a obcí podľa záväznej časti príslušnej územnoplánovacej dokumentácie**,
- r) zvyšovanie **dostupnosti a kvality bývania**,
- s) budovanie a posilňovanie **štruktúr občianskej spoločnosti, rozvoj prosociálneho správania** obyvateľstva,
- t) rozvoj **multikultúrnej spoločnosti** v regióne vrátane multikultúrneho dialógu, spolupráce a tolerance v regiónoch a sídlach,



- u) rozvoj **telesnej kultúry, športu a turistiky**,
- v) ochranu, podporu a rozvoj **verejného zdravia**,

Základným strednodobým dokumentom podpory regionálneho rozvoja na území obce je Program hospodárskeho a sociálneho rozvoja, ktorý je obec povinná vypracovať v súlade s cieľmi a prioritami Národnej stratégie a zohľadniť v ňom tiež ciele a priority ustanovené PHSR VÚC, na území ktorého sa obec nachádza.

Národná stratégia regionálneho rozvoja SR

Prioritné oblasti rozvoja Slovenskej republiky

- a) **Ľudské zdroje** (populácia, zamestnanosť, vzdelávanie, sociálna infraštruktúra mživotná úroveň)
- b) **Podnikateľské prostredie** (ekonomická výkonnosť a konkurencieschopnosť)
- c) **Výskum, vývoj, inovácie** – poznatkovo orientovaná ekonomika
- d) **Ochrana a tvorba životného prostredia** (energetika, klimatické zmeny)

Strategické ciele stratégie rozvoja Prešovského kraja

1. posilnenie produktivity a konkurencieschopnosti v kľúčových a perspektívnych odvetviach priemyslu a služieb,
2. zhodnotenie a posilnenie vnútorného potenciálu turizmu s prepojením na ochranu a tvorbu životného prostredia,
3. komplexný rozvoj a posilnenie vidieka na hospodárstve regiónu,
4. zvýšenie kvality ľudského potenciálu – riešenie rómskej otázky a podpora mladých ľudí, rozvoj všetkých foriem celoživotného vzdelávania (CŽV) a celoživotného poradenstva (CŽP).

4.2 Popis úloh jednotlivých partnerov pri realizácii PRO

Partnermi realizácie jednotlivých aktivít PRO sú subjekty:

- verejnej správy – základná a materská škola, relevantné inštitúcie pre jednotlivé oblasti rozvoja obce (ÚPSVaR, okresný úrad – odbor starostlivosti o ŽP, Spoločný stavebný úrad),
- spolupracujúce firmy a spoločnosti, s ktorými má obec zmluvu (na základe VO alebo priamym zadaním),
- vlastníci hnutel'ného i nehnuteľného majetku na území obce,
- spolupracujúce záujmové skupiny, občianske združenia, neziskové organizácie so sídlom al. prevádzkou alebo s činnosťou, kt. vykonávajú na území obce,
- donori a poskytovatelia grantov, dotácií, darov.

Úlohy uvedených partnerov vychádzajú z prílušnej legislatívy, uzatvorených zmlúv i dohodnutých záväzkov v rámci jednotlivých aktivít PRO.

4.3 Popis postupov organizačného a inštitucionálneho zabezpečenia realizácie

Realizácia Programu hospodárskeho a sociálneho rozvoja začína po vypracovaní a schválení tohto strategického dokumentu obecným zastupiteľstvom. PRO obce a jeho prípadná aktualizácia je podmienkou na predloženie žiadosti obce o poskytnutie dotácie zo štátneho rozpočtu a z doplnkových zdrojov. Realizáciu zabezpečuje samospráva po celú dobu platnosti dokumentu.



V zmysle § 12 zákona o regionálnom rozvoji obec vo svojej pôsobnosti na účely podpory regionálneho rozvoja:

- a) analyzuje a hodnotí úroveň rozvoja svojho územia a jeho častí, zabezpečuje jeho trvalo udržateľný hospodársky rozvoj, sociálny rozvoj a územný rozvoj,
- b) zabezpečuje a koordinuje vypracovanie a realizáciu PRO obce pravidelne ho monitoruje každoročne do 31. mája zasiela príslušnému vyššiemu územnému celku správu o jeho plnení
zabezpečuje súlad PRO obce s územnoplánovacou dokumentáciou,**
- c) spolupracuje s VÚC, na území ktorého sa obec nachádza, na príprave a realizácii PRO VÚC a na účely evidencie poskytuje vyššiemu územnému celku PRO obce,
- d) podieľa sa na plnení úloh, ktoré súvisia so zameraním podpory regionálneho rozvoja v spolupráci s ministerstvom a ostatnými sociálno-ekonomickými partnermi, ktorí sa nachádzajú na území obce,
- e) vytvára podmienky na vznik a rozvoj územnej spolupráce a partnerstiev,
- f) spolupracuje s ďalšími obcami, regiónmi a územnými celkami alebo s orgánmi iných štátov, ktoré plnia funkcie územnej samosprávy,
- g) podporuje rozvoj podnikateľských aktivít potrebných na rozvoj obce.

Realizácia Programu rozvoja obce Kapušany je činnosťou **samosprávy** a obec ju vykonáva prostredníctvom svojich orgánov (**obecné zastupiteľstvo, starosta**).

Obecné zastupiteľstvo:

- 1) berie na vedomie návrh strategickú časť dokumentu,
- 2) schvaľuje celý dokument PRO
- 3) každoročne schvaľuje vyhodnotenie plnenia PRO.
- 4) schvaľuje spolufinancovanie jednotlivých projektov financovaných z doplnkových zdrojov financovania a z prostriedkov rozpočtu obce.
- 5) schvaľuje každoročne hodnotiace a monitorovacie správy, rozhoduje o zmenách a aktualizácii programu.

Starosta:

- 1) podpisuje uznesenie o schválení PRO
- 2) riadi proces realizácie PRO
- 3) vykonáva uznesenia a zastupuje obec vo vzťahu k štátnym orgánom, k právnickým a fyzickým osobám (riadiace orgány jednotlivých operačných programov, dodávatelia, fondy a iné),
- 4) spolupracuje s externými subjektami,
- 5) zabezpečuje činnosti na úrovni jednotlivých projektov (príprava projektovej dokumentácie, príslušné povolenia, proces verejného obstarávania, dodávky služieb, tovarov a stavebných prác) a prípravu žiadostí o doplnkové zdroje financovania,
- 6) komunikuje s partnermi PRO, ktorými sú na miestnej úrovni predovšetkým vzdelávacie inštitúcie, spolky, aktivisti a na regionálnej úrovni relevantné inštitúcie.

Obecný úrad:

- 1) zabezpečuje inštitucionálne a administratívne veci týkajúce sa plnenia PRO,
- 2) okrem prípadov, kedy budú žiadateľmi/prijímateľmi projektov iné subjekty v plnom rozsahu zabezpečuje (vykonáva) administráciu a procesy komunikácie, hodnotenia, monitorovania PRO.



4.4 Stručný popis komunikačnej stratégie

Hlavným cieľom komunikačnej stratégie je komunikácia s občanmi a dosiahnutie stavu, aby bol každý občan o všetkých súvislostiach, ktoré pre neho z PRO a jeho realizácie vyplynú, informovaný včas, v dostatočnom rozsahu a primeranou formou.

Od počiatočnej fázy prípravy Programu rozvoja obce Kapušany obec prezentovala a propagovala tento proces a umožňovala obyvateľov participovať na ňom.

Všetky priebežné informácie boli zverejnené na **web stránke obce** (Zámer spracovania, Zápisy zo stretnutí, priebežné výstupy, pozvánky). V mesiaci máj 2015 bol návrh dokumentu zverejnený pre širokú verejnosť za účelom verejného pripomienkovania a po schválení obecným zastupiteľstvom v decembri 2015 bol zverejnený na web stránke obce Kapušany.

V priebehu realizácie akčného plánu PRO budú jednotlivé aktivity prezentované verejnosti formou:

- 1) pozvánok a oslovovacích listov,
- 2) pozvánok na správne konania v zmysle stavebného zákona,
- 3) verejnými vyhláškami v zmysle stavebného konania,
- 4) informačných článkov v obecnom časopise,
- 5) oznamov na web stránke obce, obecnej tabuli, sociálnej sieti FB,
- 6) zápisníc z rokovania obecného zastupiteľstva a ním zriadených komisií či pracovných skupín,
- 7) povinnej publicity projektov zo zdrojov EŠIF, štátnych dotácií a iných donorov.

Raz ročne obec zrealizuje odpočet zrealizovaných aktivít v predošlom kalendárnom roku a vypracuje akčný plán na nasledujúci kalendárny rok, ktorého obsahová i finančná časť je zapracovaná do ročného rozpočtu obce.

4.5 Systém monitorovania a hodnotenia

Monitorovanie a hodnotenie súvisí aj s analýzou a riadením rizík a komunikáciou s verejnosťou ako „pravidelný odpočet“ a prezentácia dosiahnutých výsledkov, umožňuje PRO vhodne aktualizovať (časovo a vecne), či uplatniť iný prístup - čo sa odborné nazýva adaptívny manažment a vychádza z Plánu hodnotenia a monitorovania. Je dôležité uistiť sa, že vybrané aktivity a projekty skutočne prispievajú k riešeniu identifikovaných problémov a dosiahnutiu strategických cieľov.

Monitorovanie sa realizuje priebežne počas celého trvania platnosti PRO na úrovni plnenia jednotlivých aktivít . Výstupom monitorovacieho procesu je **súhrnná správa za každý úplynulý kalendárny rok**, ktorú schvaľuje obecné zastupiteľstvo. Cieľom monitorovania je získavanie informácií o skutočnom plnení aktivít, čo môže byť východiskom pre zmenu prípadného negatívneho vývoja, spôsobu realizácie, definovanie a prijatie nových či pozmenených opatrení.

Monitoring sa vykonáva priebežne aj v rámci projektov EŠIF v intervaloch, ktoré sú dohodnuté v zmluve o nenávratnom finančnom príspevku.

Hodnotenie sa realizuje na úrovni celého Programu rozvoja obce Kapušany. Výstupy hodnotenia sú súčasťou súhrnnej správy **za každý úplynulý kalendárny rok**, ktorú schvaľuje obecné zastupiteľstvo.



Časť 5: Finančná časť

5.1 Indikatívny finančný plán na celú realizáciu PRO

Priortiné oblasti	Spolu
I. Environmentálna oblasť	18 000 000 eur
II. Ekonomická oblasť	184 000 eur
III. Sociálna oblasť	483 000 eur



5.2 Model financovania jednotlivých opatrení, aktivít za účasti sociálno-ekonomických partnerov v území		
Aktivity	Klasifikácia stavby	SPOLU
A 1.1.1 Informovať a vzdelávať občanov o správnom separovaní v podmienkach systému separovaného zberu v obci	x	0
A 1.1.2 Vytvoriť „Detské hliadky“ na kontrolu separovania	x	0
A 1.1.3 Realizovať projektový zámer: „Deti učia staršiu generáciu separovať“	x	200 eur
A 1.1.4 Zvýšiť kontrolu separácie odpadov a sankcie voči nedisciplinovaným občanom	x	0
A 1.1.5 Zapracovať do VZN o verejných priestranstvách a Domového poriadku bytových domov povinnosť separovania odpadu	x	0
A 1.1.6 Zabezpečiť systém separovania odpadu: <ul style="list-style-type: none"> ○ na cintoríne,, ○ v parku sv. Cyrila a Metóda, ○ počas kultúrnych podujatí, ○ na futbalovom ihrisku, ○ v obecných nájomných bytoch (18 b.j. 6 b.j. a BNŠ) 	x	2 000 eur
A 1.1.7 Vytvoriť komisiu pri OcZ pre oblasť životného prostredia	x	0
A 1.2.1 Informovať a vzdelávať občanov o možnostiach minimalizovania odpadov v domácnostiach. (verejné besedy, diskusie o téme minimalizovania odpadu)	x	0
A 1.3.1 Informovať a vzdelávať občanov o domácom kompostovaní	x	0
A 1.3.2 Vytvoriť systém príspevku pre obstaranie domácich kompostérov pre záujemcov žijúcich v obci	x	2 500 eur (500 ks – á 50 eur)
A 1.3.3 Vybudovať a vybaviť potrebnou technológiou zberné miesto/dvor na bio – odpad i iné komodity (štiepkovač, zázemie – prístrešok)		Stav.úpravy a vybudovanie zázemia: 3000 eur Štiepkovač: 2500 eur



A 1.4.1 Realizovať kontrolu napojenia domácnosti a prevádzok na verejnú kanalizáciu a vrátane sankčných opatrení	x	0
A 1.4.2 Podporovať budovanie domových čističiek s finančným príspevkom obce	x	2000 eur
A 1.4.3 Vytvoriť systém kontroly domových žúmp (technický stav, legálna likvidácia odpadových vôd)	x	0
A 2.1.1 Realizovať verejnú diskusiu s vlastníkmi pozemkov na mieste mokrade o možných spôsoboch ochrany mokrade a prevencie záplav	x	0
A 2.2.1 Iniciať odborné stretnutie s kompetentnými inštitúciami a spolkami na tému ochrany Kapuš.hrad.vrchu, Fintických svahov, parku a ich vzácnych biotopov na území obce	x	0
A 2.2.2 Zabezpečiť prečistenie priekopy vo vlastníctve ŽSR a údržbu verejného priestranstva pri budove železničnej stanice v spolupráci so ŽSR	x	0
A 2.2.3 Zabezpečiť vypracovanie návrhu Konceptie revitalizácie/obnovy parku a realizovať navrhované opatrenia	x	1000 eur
A 2.2.4 Inicovať pravidelné stretnutia so zástupcami PD a Urbariátu na aktuálne témy i na témy ochrany a tvorby ŽP	x	0
A 2.2.5 Realizovať obecné Stromkové slávnosti – každoročne v apríli – zamerané na výsadbu novej zelene na vybraných miestach	x	2500 eur (á 500 eur/ročne)
A 2.2.6 Zvýšiť kontrolu a sankcie v oblasti starostlivosti o nehnuteľnosti v obci (pozemky, domy, hospodárske budovy)	x	0
A 3.1.1 Realizovať osvetu v oblasti nadmerného využívania individuálnej dopravy (kampaň)	x	0
A 3.1.2 Podporiť využívanie hromadnej dopravy informovaním občanov a osvetou.	X	0
A 4.1.1 Vysporiadať vlastnícke vzťahy k pozemkom na nevysporiadanej časti potoku Ladianka	X	1000 eur
A 4.1.2 Dopracovať projektovú dokumentáciu na protipovodňové opatrenia na potoku Ladianka	X	2000 eur
A 4.1.3 Realizovať stavby protipovodňových opatrení na potoku Ladianka v zmysle PD (po etapách)		1 000 000 eur
A 4.1.4 Zabezpečiť údržbu dažďovej kanalizácie (priekopy, rigoly) v spolupráci	Miestne kanalizácie	0



s vlastníkami predmetných pozemkov (ul. Bardejovská, Slánska, Železničná)	2223	
A 4.1.5 Rekonštruovať most pod hradom – zvýšenie prietoku	Mosty a nadjazdy 2141	PD: 1500 eur R: 20 000 eur
A 4.2 1 Verejné besedy s odborníkmi o téme klimatických zmien	X	0
A 5.1.1 Vybudovať kanalizačné vetvy podľa existujúcej al. novej projektovej dokumentácie:	Miestne kanalizácie 2223	
A 5.1.1a Nová štvrť (podľa starej PD - vyhotoviť PD na druhú stranu Novej štvrťi)	Miestne kanalizácie 2223	PD: 2 000 eur R: 1 500 000 eur
A 5.1.1b Mlynská (v zmysle aktuálne platnej PD)	Miestne kanalizácie 2223	R: 100 000 eur
A 5.1.1c Bardejovská (v zmysle aktuálne platnej PD)	Miestne kanalizácie 2223	R: 350 000 eur
A 5.1.1d Lesná (vyhotoviť novú PD)	Miestne kanalizácie 2223	PD: 2000 eur R: 300 000 eur
A 5.1.1e časť Prešovskej (vyhotoviť PD na druhú stranu Prešovskej ulice) – cez záhrady	Miestne kanalizácie 2223	PD: 2000 eur R: 300 000 eur
A 5.1.1f časť Cintorínskej (vyhotoviť novú PD)	Miestne kanalizácie 2223	PD: 2000 eur R: 300 000 eur
A 5.1.2 Dobudovať vodovodnú sieť v súčinnosti s VVS - Hlavná ulica(2015 -2016) PD	Miestne potrubné rozvody vody 2222	0
A 5.2.1 Realizovať návrh potrebnej hydrantovej siete v obci v súčinnosti s VVS.	Miestne potrubné rozvody vody 2222	0
A 6.1.1 Rekonštruovať a modernizovať verejné budovy podľa existujúcej al. novej projektovej dokumentácie	x	
A 6.1.1a Budova Ocú (zateplenie obvodového muriva)	Budovy pre administratívu 1120	R: 250 000 eur



A 6.1.1b Budova hasičskej zbrojnice – oprava strechy, zateplenie obvodového muriva – výmena plynového kotla a radiátorov	Ostatné budovy, i.n. 1274	R: 170 000 eur
A 6.1.1c Budova zdravotného strediska – Zateplenie obvodového muriva	Nemocničné budovy a zdravotnícke zariadenia 1264	R: 200 000 eur
A 6.1.1d Budova Denného centra pre seniorov (a matky s deťmi) – <i>Zlepšenie energetickej hospodárnosti budovy denného centra (Zateplenie obvodových stien, rekonštrukcia strechy)</i>	Ostatné budovy na bývanie 1130	R: 200 000 eur
A 6.1.1e Budova šatní na futbalovom ihrisku (šatne, výmena kúrenia, strecha, sociálne zariadenia, oprava fasády, výmena okien na šatniach, zateplenie).	Ostatné budovy, i.n. 1274	R: 250 000 eur
A 6.1.1f Budova bufetu na futbalovom ihrisku (komplexná rekonštrukcia) – oprava strechy, zateplenie obv.muriva, zavedenie vykurovacieho systému, dokončenie rekonštrukcie prístavby a soc.zariadení	Budovy pre obchod a služby 1230	R: 200 000 eur
A 6.1.1g Rekonštrukcia a modernizácia - Budovy kultúrneho domu zateplenie budovy, nadstavba, dovybavenie: pódium, premietacia technika, svetelná a zvuková technika, výmena opony, ramp, oprava podlahy.	Budovy na kultúrnu a verejnú zábavu 1261	Budova: 200 000 eur Technika: 50 000 eur Nadstavba: 1 800 000 eur
A 6.1.1h Prístavba a modernizácia budovy materskej školy – vrátane zriadenia jaslí (t.j. rozširovanie kapacít existujúcich objektov MŠ prístavbou)	Školy, univerzity a budovy na vzdelávanie 1263	R: 250 000 eur
A 6.1.1i Rekonštrukcia strechy na budove MŠ	Školy, univerzity a budovy na vzdelávanie 1263	R: 40 000 eur
A 7.1.1 Vybudovať plnoorganizovanú križovatku na Prešovskej ul. v spolupráci s SSC vrátane príľahlých chodníkov	Cestné komunikácie 2111	R: 250 000 eur
A 7.1.2 Vybudovať chýbajúce miestne cestné komunikácie a komunikácie pre peších	x	SPOLU:



v zmysle existujúcej alebo novo obstaranej PD		
A 7.1.2 a Vybudovať cestu na ul. Pri trati	Miestne komunikácie 2112	R: 50 000 eur
A 7.1.2 b Vybudovať chodník na ul. Železničná (700m) - vyhotoviť PD	Miestne komunikácie 2112	PD: 500 eur R: 1 200 000 eur
A 7.1.2 c Vybudovať chodník na ul. Topoľová (okolo pekárne) a osvetliť Topoľovú ul. po futalové ihrisko pozdĺž žel. trate - vyhotoviť PD, vysporiadať pozemky	Miestne komunikácie 2112	PD: 500 eur R: 70 000 eur
A 7.1.2 d Realizovať komplexné riešenie ul. Záhradná - vyhotoviť PD	Miestne komunikácie 2112	PD: 1000 eur R: 150 000 eur
A 7.1.3 Rekonštruovať miestne cestné komunikácie a komunikácie pre peších vrátane mostov.	Miestne komunikácie 2112	SPOLU:
A 7.1.3a Rekonštruovať cestu na ul. Poštová (nový asfalt, retardér)	Miestne komunikácie 2112	R: 100 000 eur
A 7.1.3b Rekonštruovať cestu na ul. Cintorínska vrátane zjazdeného chodníka	Miestne komunikácie 2112	R: 150 000 eur
A 7.1.3c Rekonštruovať cestu na ul. Železničná	Miestne komunikácie 2112	PD: 500 eur R: 130 000 eur
A 7.1.3d Rekonštruovať cestu na ul. Priemyselná	Miestne komunikácie 2112	PD: 500 eur R: 60 000 eur
A 7.1.3e Rekonštruovať cestu na ul. Pod hradom vrátane chodníka	Miestne komunikácie 2112	R: 140 000 eur
A 7.1.3f Rekonštruovať cestu na ul. Tehelná	Miestne komunikácie 2112	R: 30 000 eur
A 7.1.3hg Rekonštruovať cestu na ul. Krátka	Miestne komunikácie 2112	PD: 500 eur R: 50 000 eur
A 7.1.3h	Miestne komunikácie	R: 200 000 eur



Rekonštruovať chodník na ul.Prešovská – mimo plnoorganizovanej križovatky	2112	
A 7.1.3i Rekonštruovať chodník na ul. Hlavná (1)	Miestne komunikácie 2112	R: 120 000 eur
A 7.1.3j Rekonštruovať most na 1/18 – v súčinnosti s SSC (ozvuč.bariéra)	Mosty a nadjazdy 2141	R: 150 000 eur
A 7.1.3k Rekonštruovať cestu na ul. Sekčovská	Miestne komunikácie 2112	PD: 1 500 eur R:150 000 eur
A 7.1.3l Rekonštruovať cestu na ul. Urbárska	Miestne komunikácie 2112	PD: 1 500 eur R:150 000 eur
A 7.1.3m Rekonštruovať cestu na ul. Severná	Miestne komunikácie 2112	PD: 1 500 eur R:150 000 eur
A 7.1.3n Rekonštruovať cestu na ul. Slovenská vrátane chodníka a priekopy (500 m)	Miestne komunikácie 2112	PD: 1500 eur R: 300 000 eur
A 7.1.3o Rekonštruovať cestu na ul.Slovenská smerom na Tehelnú vrátane chodníka	Miestne komunikácie 2112	PD: 1 500 eur R: 90 000 eur
A 7.1.3p Rekonštruovať ul.Kráľovská smerom ku Slovenskej	Miestne komunikácie 2112	PD: 15000 eur R: 100 000 eur
A 7.1.4 Realizovať verejné osvetlenie:		SPOLU:
A 7.1.4a realizovať verejné osvetlenie v parku (20 ks lúč – á 500 eur)	Miestne komunikácie 2112	150 000 eur
A 7.1.4b realizovať verejné osvetlenie: na ul. Topoľová (okolo pekárne) - pozdĺž želez.trate k ihrisku, Priemyselná – 8 – 10 ks	Miestne komunikácie 2112	30 000 eur
A 7.1.4c realizovať verejné osvetlenie hradu – formou nasvietenia v určených hodinách	x	50 000 eur
A 7.2.5 Zabezpečiť kompletne dopravné značenie obce. <ul style="list-style-type: none"> • Vyhотовiť návrh – súpis všetkých potrebných dopravných • Realizovať značenie v zmysle návrhu 	x	7 000 eur
A 8.1.1 Vybudovať a zabezpečiť športovú infraštruktúru a vybavenie:		SPOLU:
A 8.1.1a vybudovať dopravné ihrisko pri MŠ	Športové ihriská 2411	PD: 2000 eur R: 100 000 eur
A 8.1.1b	Športové ihriská	10 000 eur



revitalizovať dopravné ihrisko pri dennom centre (vrátane značiek)	2411	
A 8.1.1c vybudovať bazén (v terajšej malej telocvični)	Budovy na šport 1265	PD: 2 000 eur R: 200 000 eur
A 8.1.1d vybudovať viacúčelové športovisko/ multifunkčná hala/ s fitness centrom	Budovy na kultúrnu a verejnú zábavu 1261	PD: 15 000 eur R: 5 000 000 eur
A 8.1.1e vybudovať multifunkčné ihrisko na ihrisku v zmysle aktuálnej PD	Športové ihriská 2411	R: 120 000 eur
A 8.1.1f vybudovať tribúnu na ihrisku	x	PD: 1 000 eur R: 50 000 eur
A 8.1.1g vybudovať športovisko pre zimné športy (ľadová plocha) – vybudovanie mantinelov	Športové ihriská 2411	20 000 eur
A 8.1.1h revitalizovať atletickú dráhu	Športové ihriská 2411	1 000 eur
A 8.1.1i skatepark v parku	Športové ihriská 2411	150 000 eur
A 8.1.1j exteriérový detský kútik na futbalovom ihrisku	Športové ihriská 2411	10 000 eur
A 8.2.1 Zabezpečiť značenia v obci a drobné informačno-propagačné služby pre turistov	x	SPOLU:
A 8.2.1a Vytvoriť návrhy, vytvoriť a umiestniť navigačné a informačné tabule (v obci, pri kapličke, na hrade, pri OcU, pri ŽSR), veľkorozmerné pútače o hrade na pri 3 vjazdoch do obce	x	30 000 eur
A 8.2.1b vybudovať verejné WC	Ostatné budovy, i.n. 1274	70 000 eur
A 8.2.1c Obstarať a umiestniť odpadkové koše v obci (20ks)	x	7 000 eur
A 8.2.1d Vybudovať vyhladkovú vežu na hrade v zmysle existujúcej PD	Historické alebo chránené pamiatky 1273	10 000 eur



<p>A 8.2.1e vybudovať cyklistický chodník (parkoviská pre bicykle s cyklostojanmi, požičovňu bicyklov) <i>1.okolo Sekčova smerom na Fulianku</i> <i>2.okruh – Kapušany – Lada – Nemcovce – Kapušany</i></p>	<p>Miestne komunikácie 2112</p>	<p>Pozemky 1: 30 000 eur R1: 200 00 eur Pozemky 2: 30 000 eur R2: 150 000 eur</p>
<p>A 8.2.1f vytvoriť náučný chodník (formou výzvy pre dobrovoľníkov) – (obec – les – hrad) vrátane kyslíkovej dráhy a hradného chodníka so skrinkami geo-coach</p>	<p>x</p>	<p>50 000 eur kysl.dráha: 5000 eur</p>
<p>A 8.2.1g vytvoriť turisticko-informačný bod (informačnú kanceláriu) v priestoroch OcÚ alebo formou kiosku</p>	<p>Budovy pre obchod a služby 1230</p>	<p>30 000 eur</p>
<p>A 8.2.1h zabezpečiť sprievodcovská služba (na objednávku) na hrad i po obci</p>	<p>x</p>	<p>0</p>
<p>A 8.2.1i zabezpečiť tlačoviny (letáky, pohľadnice, bulletiny) – pamätné mince</p>	<p>x</p>	<p>25 000 eur</p>
<p>A 8.2.1j zabezpečiť razidlo na mince</p>	<p>x</p>	<p>500 eur</p>
<p>A 8.2.1k vytvoriť zbierku miestnych legiend a príbehov v spolupráci so ZŠ s MŠ</p>	<p>x</p>	<p>0</p>
<p>A 8.3.1 Zatraktívniť nevyužívané priestory formou voľnočasových priestorov, oddychových zón (formou výzvy pre obyvateľov)</p>	<p>Ostatné športové a rekreačné stavby 2412</p>	<p>SPOLU:</p>
<p>A 8.3.1a Vybudovať oddychovú zónu na ul. Ardova v zmysle existujúcej PD</p>	<p>Ostatné športové a rekreačné stavby 2412</p>	<p>3 000 eur</p>
<p>A 8.3.1b Vybudovať oddychovú zónu na ul. Slánska v zmysle existujúcej PD</p>	<p>Ostatné športové a rekreačné stavby</p>	<p>3 000 eur</p>
<p>A 8.3.1c Vybudovať oddychovú zónu na pri bývalej prečerpávačke pri Kapanoši</p>	<p>Ostatné športové a rekreačné stavby</p>	<p>3 000 eur</p>



A 8.3.1d Vybudovať detské ihrisko pri 6 byt. jednotke	Ostatné športové a rekreačné stavby	3 000 eur
A 8.3.1e Vybudovať detské ihrisko v lokalite ul.Slovenská – Tehelná	Ostatné športové a rekreačné stavby	3 000 eur
A 8.3.1f Zrekonštruovať už existujúce zóny - Bocianovo	Ostatné športové a rekreačné stavby	200 eur
A 8.3.2 Realizovať osvetu v téme ochrany a starostlivosti o verejné priestranstvá	x	0
A 8.3.3 Realizovať štúdiu o možnosti zriadenia obecného rozhlasu a TV v domácnostiach	x	500 eur
A 8.3.4 Zabezpečiť kamerové systémy na voľnočasových miestach: 5. kamera v parku 6. fotopasce na voľnočas.miestach (5x)	x	10 000 kamery 1 000 fotopasce
A 8.4.1 Rekonštruovať NKP Kapušiansky hrad v etapách v spolupráci s vlastníkmi pozemkov a relevantnými inštitúciami	Historické alebo chránené pamiatky 1273	Materiál: 150 000 eur (30 000 eur/ rok 255 000 eur (51 000 eur/rok)
A 8.5.1 Zatieniť boky amfiteátra na prezliekanie	Budovy na kultúrnu a verejnú zábavu 1261	20 000 eur
A 8.5.2 Dovybaviť amfiteáter svetelnou a zvukovou technikou (osvetlenie pódia s reguláciou - farebné)	Budovy na kultúrnu a verejnú zábavu 1261	10 000 eur
B 1.1.1 Vypracovať návrh možností a podmienok daňovej úľavy a schváliť OcZ (<i>Motivačná daňová úľava pri vytvorení novej prevádzky v obci</i>)	x	0
B 2.1.1 Vytvoriť štúdiu/návrh možností vytvorenia chráneného pracoviska – chránenej dielne v obci	x	0
B 2.1.2 Realizovať aktívne opatrenia politiky trhu práce v spolupráci s ÚPSVaR	x	x
B 3.1.1 Osloviť vlastníkov nehnuteľností v obci s cieľom vytvoriť možnosti ubytovania na súkromí	x	0
B 3.1.2 Osloviť formou výzvy poskytovateľov stravovacích, ubytovacích,	x	0



informačných služieb pod hradom		
B 3.1.3 Rokovať s cirkvou o sprístupnení kostola a krypty pre verejnosť - turistov	x	0
B 3.1.4 Vypracovať históriu rodu Kapy a propagovať v rámci informačných kanálov obce (inf.tabule, web, časopis)	x	1000 eur
B 3.1.5 Zamerať web stránku obce na turizmus (formou podstránky)	x	0
B 3.1.6 Zabezpečiť značenia turistických chodníkov v katastri obce	x	2 000 eur
B 3.1.7 Vybudovať a prevádzkovať Lokálne trhovisko pre predaj z dvora (regionálne produkty)	Ostatné budovy, i.n. 1274	PD: 1000 eur R: 30 000 eur
B 3.1.8 Nadviazať partnerskú spoluprácu s Prešovskou hradnou cestou	x	0
B 3.1.9 Nadviazať spoluprácu s oblastnou org.cestovného ruchu – klastrom cestovného ruchu – obcami (s hradmi, s kult.pamiatkami)	x	0
B 3.1.10 Vybudovať „Malú farmu“ v dennom centre	x	30 000 eur
B 3.1.11 Vybudovať RETRO školu pri dennom centre	Múzeá a knižnice 1262	R: 100 000 eur Vybavenie: 20 000 eur
C 1.1.1 Zriadenie centra sociálnych služieb – formou denného stacionáru (vybavenie)	x	
C 1.1.2 Vybudovanie a vybavenie rehabilitačného centra v budove zdravotného strediska	Nemocničné budovy a zdravotnícke zariadenia 1264	40 000 eur
C 1.1.3 Vybudovanie a vybavenie kapličky v budove zdravotného strediska	x	
C 1.1.4 Vytvoriť systém poskytovania opatrovateľskej služby a odľahčovacej služby	x	0
C 1.2.1 Zabezpečiť vybavenie zdravotníckych zariadení podľa potrieb lekárov.	x	20 000 eur
C 2.1.1 Vybaviť učebne v ZŠ s MŠ potrebným moderným vybavením (prírodovedné, jazykové, IKT, hudobné, športové)	x	100 000 eur
C 2.1.2 Modernizovať a obstaráť materiálno-technické vybavenie materských škôl	x	100 000 eur
C 2.1.3 Obstaráť a modernizovať jazykové učebne na výučbu slovenského jazyka a cudzích jazykov, vrátane slovenského jazyka pre cudzincov a osoby vyrastajúce v inom jazykovom prostredí	x	76 000 eur
C 2.1.4 Vybudovať exteriérovú triedu (prístrešie, tabule) v areály školy	Školy, univerzity a	50 000 eur



	budovy na vzdelávanie 1263	
C 2.2.1 Zabezpečiť ponuku neformálneho vzdel. Napr. v oblasti IKT, umenia, histórie a pod. v ZŠ s MŠ, v Dennom centre formou „večernej školy“ – konferencia (rovesnícke vzdelávanie dospelých – Naukobeh)	x	x
C 2.3.1 Zriadiť výtvarný a hudobno-dramatický odbor ZUŠ v spolupráci s existujúcou ZUŠ	x	0
C 3.1.1 Osloviť neformálne authority pre spoluprácu v oblasti kultúry (seniori, rodičia, mládež, záujmové skupiny – obecné organizácie, dobrovoľníkov aktívnych na území obce, pri obnove hradu a ďal.	x	0
C 3.1.2 Organizovanie burzy	x	500 eur
C 3.1.3 Realizovanie výstav (aj počas kult.podujatí) a stálych expozícií	x	500 eur
C 3.1.4 Denné centrum ako „kultúrny stánok“ – tradície, výstavy fotogr., ručných prác	x	1 000 eur
C 3.1.5. Estetizovať priestor vestibulu knižnice pre potreby výstaviek, prezentácií atď	Múzeá a knižnice 1262	5 000 eur
C 3.2.1 Nadviazať partnerstvá a vytvoriť proj. zámery pre spoluprácu (športové, kultúrne, turizmus, vzdelávanie – školstvo, umelecká činnosť, ŽP) s partnerskými krajinami - slov. obcami - obcami s hradmi.	x	0
C 3.3.1 Udržiavanie tradičných podujatí obce: KFD. Kult.leto, prehliadky, plesy, Cena starostu obce	x	60 000 eur
C 3.3.2 Zapojenie kultúrnej pamiatky – hradu – do programu kultúrnych podujatí (Štef.výstup, Noc hrad.zrúcanín, Návrat rytierov, Jánsky oheň)	x	10 000 eur
C 3.3.3 Zabezpečiť uchovávanie obecnej kroniky	x	2 500 eur (250 eur / rok)
C 3.3.4 Zabezpečiť vydávanie a atraktivitu obecného časopisu Pod Kapušianskym hradom	x	12 500 eur (2 500 eur/rok)
C 4.1.1 Zabezpečiť mimoškolské športové aktivity (v spolupráci s tenis klubom, obcou, hasičmi, ...)	x	1000 eur
C 4.1.2 Osloviť verejnosť pre prácu na mimoškolskej športovej činnosti (nohejbal, šachy, stolný tenis, bedbinton,...)	x	x
C 4.1.3 Organizácia športových podujatí – turnajov - osloviť verejnosť – dobrovoľníkov na organizovanie podujatí:	x	2 000 eur



– medziobecné – obecné – detské – mládežnícke - pre dospelých - futbalová - hasičské súťaže		
C 4.1.4 Vytvoríť a zabezpečiť ponuku atraktívnych športových aktivít – motivujúce obyvateľov športovať (aerobic, beh do kopca, orientačný beh, cestný beh, uličné ligy a pod.) v spolupráci so záujmovými skupinami	x	2 000 eur



Prílohy

Príloha č. 1 Zoznam členov riadiaceho tímu, pracovných skupín a partnerov spracovania PRM

Zoznam členov pracovných skupín	
Funkcia v strategickom plánovaní	Funkcia v pracovnom zaradení
Gestor	Starosta obce Kapušany Ing. Jozef Pribula
Koordinátor	Prednosta OcÚ Kapušany Ing. Ján Zemčák
Metodik 1 Člen riadiaceho tímu	Spracovateľka 1 Mgr. Lenka Smetanková
Metodik 2 Člen riadiaceho tímu	Spracovateľka 2 Ing. Zuzana Zemčáková
Organizácia, inštitúcia	Funkcia
Interní odborníci	
Mgr. Lucia Marcinová	Referát admin. – správny a registratúry OcÚ
Mgr. Jana Dzuricová	Referát ekonomiky, ev. majetku, personal. OcÚ
Bc. Iveta Vojteková	Referát sociálnej práce a kultúry OcÚ
Mgr. Mária Majirská	Referát strategického rozvoja OcÚ
Ing. Jozef Ferenc	Kontrolór obce
Ing. Stanislav Gdovin	Predseda Stavebná komisia pri OcÚ
RNDr. Slávka Guteková	Predseda Kultúrna komisia pri OcÚ
Ing. Andrea Havrillová	Predseda Sociálna komisia pri OcÚ
PhDr. Peter Valiček	Člen sociálna komisia pri OcÚ
Pavel Jakša	Predseda Komisia pre verejný poriadok pri ocÚ
Anna Holingová	Klub seniorov, člen kultúrnej komisie pri OcÚ
Ing. Andrej Lapoš	Člen Obcej rady
Anton Mathia	Člen Obcej rady
Ing. Martin Stankovič	Predseda Športová komisia pri OcÚ
Mgr. Stanislav Terez	Člen Športová komisia pri OcÚ
Radoslav Maťaš	Člen Športová komisia pri OcÚ
Ing. Miroslav Bohata	TK Jantár, Člen Športová komisia pri OcÚ
Matúš Škovránek	Člen Športová komisia pri OcÚ
Stanislav Pribula	Člen Športová komisia pri OcÚ
Externí odborníci, kontakt	
PaedDr. Radoslav Ruščák	Riaditeľ ZŠ s MŠ v Kapušanoch
Anna Jakubiková	MŠ Kapušany
Miroslav Jakša	Predseda, Dobrovoľný hasičský zbor Kapušany
Mgr. Natália Maťašová	MAS Šafrán



Príloha č. 2 Zoznam analyzovaných koncepčných dokumentov, informačných zdrojov použitých v PRO

1. Stratégia Európa 2020
2. Metodika na vypracovanie PRO
3. Územný plán obce
4. Program hospodárskeho a sociálneho rozvoja obce Kapušany na roky 2008-2015
5. Knižná publikácia „Kapušany 1248“
6. Koncepcia územného rozvoja Slovenska 2001 – záväzná časť v znení KURS 2011
7. Integrovaný regionálny operačný program 2014-2020
8. Interreg V-A PL - SK 2014-2020
9. Operačný program Kvalita životného prostredia 2014-2020
10. Operačný program Ľudské zdroje 2014-2020
11. Operačný program Výskum a inovácie 2014-2020
12. Operačný program Efektívna verejná správa 2014-2020
13. Program hospodárskeho a sociálneho rozvoja Prešovského samosprávneho kraja na roky 2008 – 2015
14. Strategický plán rozvoja a údržby ciest II. a III. triedy v PSK
15. Štatistický úrad SR databáza DATAcube
16. Register neziskových organizácií, MV SR
17. Evidencia občianskych združení, MV SR
18. www.euroekonom.sk, www.euractiv.sk
19. www.shmu.sk
20. www.kapusany.sk
21. www.census2011.statistics.sk
22. www.po-kraj.sk



Príloha č. 3 Zoznam skratiek použitých v PRO

BNŠ	Byty nižšieho štandardu
CZ	Česká republika
CŽP	Celoživotné poradenstvo
CŽV	Celoživotné vzdelávanie
DFS	Detský folklórny súbor
DHZ	Dobrovoľný hasičský zbor
DSS	Domov sociálnych služieb
ENRF	Európsky námorný a rybársky fond
EPFRV	Európsky poľnohospodársky fond pre rozvoj vidieka
EŠIF	Európske štrukturálne a investičné fondy
EÚ	Európska únia
FO	Fyzická osoba (podnikateľ)
HU	Maďarská republika
IBV	Individuálna bytová výstavba
IKT	Informačno-komunikačné technológie
IROP	Integrovaný regionálny operačný program
KD	Kultúrny dom
KFD	Kapušíanske folklórne dni
MAS	Miestna akčná skupina
MRK	Marginalizovaná rómska komunita
MSP	Malý, stredný podnikateľ
MŠ	Materská škola
NATO	Severoatlantická aliancia
OcÚ	Obecný úrad
OcZ	Obecné zastupiteľstvo
OP EVS	Operačný program Efektívna verejná správa
OP II	Operačný program Integrovaná infraštruktúra
OP KŽP	Operačný program Kvalita životného prostredia
OP ĽZ	Operačný program Ľudské zdroje
OP Val	Operačný program Výskum a inovácie
OS SR	Ozbrojené sily Slovenskej republiky
OŠK	Obecný športový klub
PD	Poľnohospodárske družstvo
PD	Projektová dokumentácia
PET	Polyetylén
PHSR	Program hospodárskeho a sociálneho rozvoja
PL	Poľsko
PO	Právnická osoba (podnikateľ)
PRO	Program rozvoja obce
PSK	Prešovský samosprávny kraj
ROP	Regionálny operačný program
SČK	Slovenský červený kríž
SR	Slovenská republika
SSC	Slovenská správa ciest



SÚC PSK	Správa a údržba ciest Prešovského samosprávneho kraja
SZČO	Samostatne zárobkovo činná osoba
ŠF	Štrukturálne fondy
TI	Technická infraštruktúra
TIC	Turistické informačné centrum
UoZ	Uchádzač o zamestnanie
ÚPSVaR	Úrad práce, sociálnych vecí a rodiny
ÚSVRK	Úrad splnomocnenca vlády SR pre rómske komunity
VOD	Verejná osobná doprava
VZN	Všeobecne záväzné nariadenie
ZŠ	Základná škola
ZUŠ	Základná umelecká škola
ŽP	Životné prostredie
ŽSR	Železnice Slovenskej republiky



Príloha č. 4 Akčný plán

Príloha č. 5 Dohoda o partnerstve