

# PROGRAM HOSPODÁRSKEHO ROZVOJA A SOCIÁLNEHO ROZVOJA OBCE KAPUŠANY na roky 2021 – 2027

<b>Plánovacie obdobie</b>	2021 - 2027
<b>Schvaľovací orgán</b>	Obecné zastupiteľstvo obce Kapušany
<b>Identifikácia územnej samosprávy, pre ktorý sa dokument spracováva</b>	Obec Kapušany
<b>Dátum schvaľovania</b>	19.11.2021
<b>Členovia riadiaceho výboru participatívnej tvorby PHRSR</b>	Mgr. Lenka Smetanková Mgr. Mária Majirská RNDr. Slávka Guteková
<b>Gestor tvorby PHRSR a jeho kontaktné údaje</b>	Mgr. Lenka Smetanková, 0908 317 286 smetankova.lenka@gmail.com
<b>Koordinátor tvorby PHRSR a jeho kontaktné údaje</b>	Mgr. Mária Majirská maria.majirska@kapusany.sk
<b>Členovia tímov pracovných skupín</b>	Príloha č.6
<b>Adresa zverejnenia PHRSR</b>	www.kapusany.sk

# OBSAH

## 1 ÚVOD - Základné východiská procesu tvorby a obsahu

### 1.1 Inštitucionálne východiská (legislatíva, kompetencie, partneri a inštitucionalizované štruktúry partnerstiev)

- 1.1.1 Legislatíva upravujúca tvorbu a implementáciu PHRSR Obce Kapušany
- 1.1.2 Rozhodovacie kompetencie v oblasti tvorby a implementácie PHRSR
- 1.1.3 Partneri

### 1.2 Obsahové východiská

- 1.2.1 Definícia územia pre spracovanie PHRSR
- 1.2.2 Relevantné vstupy z nadradených programových a strategických dokumentov
- 1.2.3 Informácia o procese participatívnej tvorby PHRSR

## 2 ANALYTICKÉ VÝCHODISKÁ

### 2.1 Zhodnotenie implementácie doterajších stratégií

### 2.2 Kľúčové trendy vývoja, ak by sa stratégia PHRSR neimplementovala

### 2.3 Strom problémov

### 2.4 Výstupy SWOT analýz

- *Oblasť ľudských zdrojov*
  - *Oblasť zdravotníctva a sociálnych vecí*
  - *Oblasť vzdelávania*
  - *Oblasť kultúry, kultúrneho dedičstva a spoločenského života*
  - *Oblasť športu*
- *Oblasť technickej infraštruktúry*
- *Environmentálna oblasť*
- *Oblasť turizmu a cestovného ruchu*

## 3 ROZVOJOVÁ STRATÉGIA

### 3.2 Vízia rozvoja a hlavný cieľ

### 3.3 Systém cieľov, popis strategických a špecifických cieľov, ich súvislostí a strom cieľov

## 4 IMPLEMENTAČNÝ PLÁN

### 4.1 Nástroje na implementáciu stratégie

## 5 SYSTÉM MONITOROVANIA A HODNOTENIA PHRSR

## 6 PRÍLOHY

- Príloha č.1 Vstupná správa pre spracovanie strategického dokumentu PHRSR Obce Kapušany na roky 2021 - 2027
- Príloha č.2 Realizované dotazníky prostredníctvom Google Dotazníkov
- Príloha č.3 Zoznam odpovedí dotazníkového prieskumu pre verejnosť
- Príloha č.4 Zoznam odpovedí dotazníkového prieskumu u žiakov ZŠ
- Príloha č.5 Vyhodnotenie programu rozvoja obce Kapušany za roky 2015 -2022
- Príloha č.6 Zoznam osôb, ktorí participovali na spracovaní dokumentu

# 1 ÚVOD - Základné východiská procesu tvorby a obsahu

## 1.1 Inštitucionálne východiská (legislatíva, kompetencie, partneri a inštitucionalizované štruktúry partnerstiev)

### 1.1.1 Legislatíva upravujúca tvorbu a implementáciu PHRSR Obce Kapušany

*Zákon č. 539/2008 Z. z o podpore regionálneho rozvoja v znení neskorších predpisov  
Metodika a inštitucionálny rámec tvorby verejných stratégií schváleného uznesením vlády SR  
č. 197/2017 z 26. apríla 2017*

PHRSR obce Kapušany je strednodobým rozvojovým dokumentom v zmysle zákona č. 539/2008 Z. z o podpore regionálneho rozvoja v znení neskorších predpisov, pričom zohľadňuje ciele a priority ustanovené v programe rozvoja príslušného VÚC a je vypracovaný podľa záväznej časti územnoplánovacej dokumentácie regiónu a obce Kapušany.

PHRSR integruje rozvojové programové dokumenty obce, t.j. zastrešuje ostatné plánovacie dokumenty obce Kapušany.

PHRSR ako strategický dokument Obce Kapušany spĺňa požiadavky na tvorbu základných dokumentov podpory regionálneho rozvoja podľa zákona č.539/2008 Z.z. a je v súlade s **Metodikou tvorby a implementácie programov hospodárskeho rozvoja a sociálneho rozvoja regiónov, programov rozvoja obcí a skupín obcí s uplatnením princípov udržateľného rozvoja.**

PHRSR plní úlohu programovacieho dokumentu pre implementáciu EŠIF v období 2021 – 2027 a je východiskom pre programové rozpočtovanie obce. Strategický dokument, akým je PHRSR, je nástrojom integrácie verejných politík a zabezpečenia skutočného zvýšenia kvality života obyvateľov, zlepšenia podnikateľského prostredia a prístup obyvateľov k rozhodovaniu, nástrojom efektívneho, aktívneho a vecného zapojenia aktérov regionálneho rozvoja z hľadiska definovania potrieb, priorít, cieľov, stratégií rozvoja obce, ale aj implementácie, riadenia a monitorovania stratégie, nástrojom pre potreby obce Kapušany.

V zmysle zákona č. 539/2008 Z. z o podpore regionálneho rozvoja v znení neskorších predpisov je existencia PHRSR podmienkou pre získanie zdrojov zo štátneho rozpočtu a doplnkových zdrojov pre rozvojové projekty obce, avšak jeho spracovanie je motivované predovšetkým potrebou koncepčného cieľavedomého a transparentného riadenia a rozhodovania v snahe čo najefektívnejšie riešiť problémy a výzvy rozvoja obce.

Obce majú povinne zaslať Správy o plnení PHRSR každoročne do 31. mája príslušnému VÚC v zmysle § 12 zákona č. 539/2008 Z. z. o podpore regionálneho rozvoja v znení neskorších predpisov.

### 1.1.2 Rozhodovacie kompetencie v oblasti tvorby a implementácie PHRSR

Strategický dokument PHRSR Obce Kapušany na roky 2021 – 2027 schválilo Obecné zastupiteľstvo na svojom zasadnutí dňa 19.11.2021 prijatím uznesenia. Schváleniu dokumentu predchádzalo pripomienkovanie dokumentu poslancami obecného zastupiteľstva a verejným pripomienkovaním.

### 1.1.3 Partneri

Dotknutou verejnosťou vo vzťahu k spracovaniu a implementácii PHRSR sú obyvatelia obce Kapušany, ktorí v nej majú trvalé alebo prechodné bydlisko. Obyvatelia susedných obcí, ktorí využívajú

infraštruktúru a služby na území obce Kapušany. Do skupiny dotknutej verejnosti patria taktiež podnikateľské subjekty, spolky a občianske združenia, ktoré svoju činnosť na území obce vykonávajú. PHRSR nemôže byť realizovaný iba orgánmi samosprávy, ale musí byť realizovaný v partnerstve aktérov lokálneho alebo regionálneho rozvoja s ohľadom na princíp partnerstva.

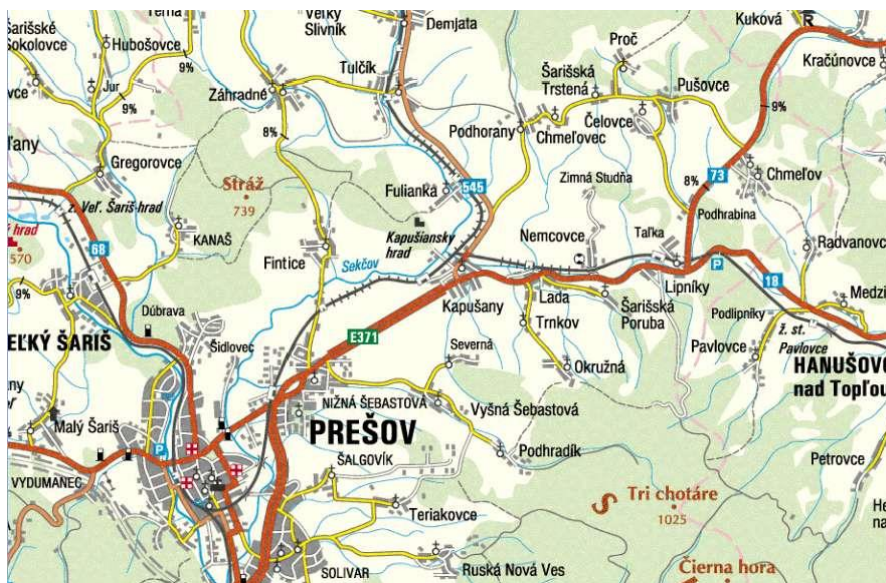
#### Hlavní aktéri rozvoja

Kľúčovými aktérmi rozvoja obce Kapušany sú:

- Obecné zastupiteľstvo obce Kapušany a komisie zriadené pri OcÚ
- VÚC - Prešovský samosprávny kraj
- Miestna akčná skupina Šafrán
- Základná škola s materskou školou Kapušany
- Spolky pôsobiace na území obce v oblasti kultúrnej, sociálnej, spoločenskej, komunitnej a športovej
- Podnikateľské subjekty podnikajúce na území obce
- Inštitúcie verejnej a štátnej správy kompetentné pre jednotlivé oblasti rozvoja

## 1.2 OBSAHOVÉ VÝCHODISKÁ

### 1.2.1 Definícia územia pre spracovanie PHRSR



Obec Kapušany je dôležitou **železničnou križovatkou** na trase Prešov - Bardejov a Prešov - Strážske - Humenné - Medzilaborce. Územie pre spravovanie PHRSR predstavuje kataster obce Kapušany o celkovej výmere katastrálneho územia obce - spolu (m<sup>2</sup>) - 20 210 938 m<sup>2</sup>.

Celková výmera územia obce - mesta (v m <sup>2</sup> )	11 309 834
Pol'nohospodárska pôda - spolu (v m <sup>2</sup> )	8 497 656
Pol'nohospodárska pôda - orná pôda (v m <sup>2</sup> )	6 268 772
Pol'nohospodárska pôda - chmel'nica (v m <sup>2</sup> )	0
Pol'nohospodárska pôda - vinica (v m <sup>2</sup> )	0
Pol'nohospodárska pôda - záhrada	350 592
Pol'nohospodárska pôda - ovocný sad (v m <sup>2</sup> )	30 055
Pol'nohospodárska pôda - trvalý trávny porast (v m <sup>2</sup> )	1 848 237
Nepol'nohospodárska pôda - spolu (v m <sup>2</sup> )	2 812 178
Nepol'nohospodárska pôda - lesný pozemok (v m <sup>2</sup> )	1 124 152
Nepol'nohospodárska pôda - vodná plocha (v m <sup>2</sup> )	244 809
Nepol'nohospodárska pôda - zastavaná plocha a nádvorie (v m <sup>2</sup> )	1 039 437
Nepol'nohospodárska pôda - ostatná plocha (v m <sup>2</sup> )	403 780

Obec Kapušany leží na styku severného okraja Slanských vrchov so Šarišskou vrchovinou v doline rieky Sekčov. Okrajom obce preteká rieka Sekčov súbežne so železničnou traťou Bardejov – Prešov. Okresné mesto Prešov je vzdialené od obce 10 km. Obcou vedú cesty I/18, II/545 a III/3433. Obec Kapušany je súčasťou subregiónu Strategicko – plánovacieho regiónu Šariš.

## 1.2.2 Relevantné vstupy z nadradených programových a strategických dokumentov

### Partnerská dohoda Slovenskej republiky na roky 2021 – 2027

Partnerská dohoda Slovenskej republiky na roky 2021 – 2027 je základný strategický dokument s celoštátnym dosahom, ktorý vypracovala SR za účasti partnerov a ktorým sa stanovila stratégia, priority a opatrenia pre účinné a efektívne využívanie prostriedkov z fondov politiky súdržnosti Európskej únie na programové obdobie 2021 – 2027. Partnerská dohoda je uzatvorená medzi Slovenskou republikou a Európskou komisiou. V rámci prijatej legislatívy EÚ pre programové obdobie 2021 – 2027 sa stanovilo päť osobitných cieľov politiky súdržnosti EÚ (článok 5 nariadenia EÚ o spoločných ustanoveniach):

1. Konkurencieschopnejšia a inteligentnejšia Európa,
2. Zelenšia, nízkouhlíková Európa,
3. Prepojenejšia Európa,
4. Sociálnejšia Európa,
5. Európa bližšie k občanom.

### 1.2.3 Informácia o procese participatívnej tvorbe PHRSR

Spracovanie dokumentu PHRSR obce Kapušany bolo realizované v súlade s cyklom strategického riadenia obce v jednotlivých krokoch:

- 1) strategické plánovanie (identifikácia výziev a problémov),
- 2) programovanie (definovanie cieľov a plánov na dosiahnutie cieľov),
- 3) návrh spôsobu realizácie a jej riadenie (vrátane riadenia zdrojov a finančného manažmentu),
- 4) návrh spôsobu monitoringu a hodnotenia,
- 5) adaptácia stratégie alebo tvorba novej stratégie.

PHRSR je dokumentom „otvoreným“, ktorý si na základe priebežného monitoringu a hodnotenia môže vyžadovať adaptáciu na nové potreby, vzniknuté problémy, či na nové výzvy, pre ktoré môže byť obec postavená.

Po ukončení realizácie PHRSR na roky 2021 – 2027, t.j. na konci uvedeného obdobia je nevyhnutné implementáciu vyhodnotiť v záverečnom hodnotení a započat' proces tvorby novej stratégie na nasledujúce obdobie.

Indikatívny harmonogram procesu spracovania PHRSR:

1	Schválenie iniciatívy spracovania nového dokumentu PHRSR, poverenie gestora a koordinátora prípravných a realizačných prác	11/2020	11/2020	OcZ
2	Schválenie vstupnej správy PHRSR	12/2020	12/2020	OcZ
3	Spracovanie analytickej časti, vyhodnotenie predošlého dokumentu PHRSR, tvorba pracovných skupín, informovanie verejnosti, Oznámenie o strategickom dokumente o posudzovaní vplyvu na ŽP	12/2020	1/2021	Gestor – koordinátor
4	Vytvorenie on-line dotazníka pre verejnosť	1/2021	2/2021	Gestor – koordinátor
5	Spracovanie výstupov z existujúcich strategických dokumentov obce	3/2021	4/2021	Gestor – koordinátor
6	Práca v pracovných skupinách pre jednotlivé oblasti	5/2021	9/2021	Gestor – koordinátor

7.	Pripomienkovanie výstupov pracovných skupín, vrátane finálneho dokumentu PHRSR	10/2020	11/2021	Gestor – koordinátor, Riadiaci výbor
8.	Schválenie PHRSR	11/2021		OcZ

<b>Plnenie harmonogramu spracovania PHRSR</b>	
<b>12/2021</b>	Spracovanie a schválenie vstupnej správy
<b>25.1.2021 - 5.2.2021</b>	zber dát pre tvorbu vízie obce do roku 2035 – DOTAZNÍK pre verejnosť
<b>14.2.2021 - 21.2.2021</b>	zber dát pre tvorbu vízie obce do roku 2035 – DOTAZNÍK pre žiakov ZŠ s MŠ
<b>7.4.2021</b>	Pracovné stretnutie - Finalizácia vízie obce Kapušany do roku 2035 - SWOT analýzy k jednotlivým oblastiam
<b>29.4.2021</b>	Pracovné stretnutie - SWOT analýzy pre oblasti 1) Oblasť ľudských zdrojov 2) Oblasť životného prostredia a cestovného ruchu
<b>7.9.2021</b>	Pracovné stretnutie - Spracovanie strategickej časti pre oblasť Technická infraštruktúra
<b>8.9.2021</b>	Pracovné stretnutie - Spracovanie strategickej časti pre oblasť Kultúra, školstvo, sociálna oblasť
<b>9.9.2021</b>	Pracovné stretnutie - Spracovanie strategickej časti pre oblasť Životné prostredie /cestovný ruch
<b>13.9.2021</b>	Pracovné stretnutie - Spracovanie strategickej časti pre oblasť Šport (13.9.2021)
<b>27.9.2021</b>	Pracovné stretnutie - Finalizácia dokumentu s vedením obce pre pripomienkovaním verejnosťou



## 2 ANALYTICKÉ VÝCHODISKÁ

### 2.1 Zhodnotenie implementácie doterajších stratégií

Informácia o stratégiách (kľúčových dokumentoch, opatreniach, aktivitách, projektoch) implementovaných obcou)




Obec Kapušany v zmysle platnej legislatívy má vypracované relevantné parciálne stratégie, ktoré implementuje alebo ich realizáciu už naplnila. Z uvedených dokumentov vyplynuli opatrenia a aktivity v jednotlivých oblastiach rozvoja obce, ktoré boli realizované úplne, čiastkovo alebo boli prehodnotené ako neaktuálne, prípadne boli preformulované v súlade s aktuálnymi potrebami obce. Kľúčovými dokumentami obce v období rokov 2014 – 2027 sú okrem PHRSR tieto:

- Územný plán (ÚPNO) Kapušany – aktualizovaný v znení zmien a doplnkov č.1/2009, 2/2010, 3/2013 a 4/2019
- Program odpadového hospodárstva obce Kapušany 2016 – 2020
- Komunitný plán obce Kapušany 2021 - 2026
- Konceptia rozvoja ZŠ s MŠ Kapušany 2018 – 2023
- Program rozvoja obce Kapušany 2015 - 2022
- PHSR obce Kapušany 2007 – 2015

### 2.2 Kľúčové trendy vývoja, ak by sa stratégia PHRSR neimplementovala

PHRSR obce Kapušany definuje problémy, ktoré v rôznej miere intenzity a aktuálnosti reflektujú potreby obyvateľov obce Kapušany, ako obce strediskovej, obce s úzkou napojenosťou na krajské mesto Prešov, obce s rázovitým prírodným, kultúrnym i historickým zázemím a obce s perspektívou pre rozširovanie novej výstavby. V prípade, ak by sa táto stratégia neimplementovala rozvoj kvality života v obci ako sídla aj ako komunity by stagnoval, existujúce zdroje by boli vyčerpané v krátkom čase, prípadne by ich využívanie bolo na hranici toho, čo dokážu ešte ponúknuť v potrebnej kvalite a rozsahu. Uvedené sa týka technickej i sociálnej infraštruktúry, služieb a kvality vzdelávania, ale taktiež životného prostredia – keďže by sa neimplementovali opatrenia na jeho ochranu.

### 2.3 Strom problémov

		
Oblasť ľudských zdrojov	Oblasť technickej infraštruktúry	Environmentálna oblasť
1. Absencia poskytovania celoročných sociálnych služieb pre seniorov /prípadne zdravotne znevýhodnených	1. Nedostatočná bezpečnosť chodcov a účastníkov cestnej premávky	1. Nedostatočná ochrana vôd na území obce
2. Chýbajúci systém dobrovoľníctva v jednotlivých oblastiach života obce	2. Nedostatočná bezpečnosť a kvalita služieb poskytovaných vo verejných budovách v	2. Nedostatočná prevádzková kapacita obce pre činnosti súvisiace s nakladaním s odpadmi



	obci a verejných priestranstvách v obci	
3. Nedostatočná podpora zamestnanosti ťažko zamestnateľných a zdravotne znevýhodnených obyvateľov obce	3. Nedostatočná vybavenosť obce v oblasti športu a voľnočasových aktivít	3. Nedostatočné využitie funkcií zelene (okrem estetickkej a produkčnej)
4. Chýbajúce športové podujatia pre podporu komunitného života v obci	4. Nedostatočná bezpečnosť obyvateľov obce a ich majetku pri Ladianke a v lokalite pod hradom	4. Nedostatočne využitý potenciál obce pre rozvoj turizmu a cestovného ruchu
5. Nedostatočná úroveň podmienok pre rozvoj športu v ZŠ s MŠ	5. Nevyhovujúci stav majetkovo-právnych vzťahov obce	
6. Chýbajúca ponuka neformálneho vzdelávania v obci	6. Nedostatočná bezpečnosť detí a žiakov ZŠ s MŠ Kapušany	
7. Nedostatočné personálne zabezpečenie oblasti rozvoja kultúry		
8. Chýbajúca ponuka kultúrneho podujatia pre publikum mladého diváka a publikum duchovnej piesne		
9. Nedostatočne využitý potenciál amfiteátra		
10. Klesajúci záujem žien a mládeže o šport		
11. Stagnujúci rozvoj športu v ZŠ		

## 2.4 Výstupy SWOT analýz



### OBLASŤ ĽUDSKÝCH ZDROJOV

## Oblasť zdravotníctva a sociálnych vecí

SILNÉ STRÁNKY	SLABÉ STRÁNKY
<p><b>PLÁNOVANIE</b></p> <ul style="list-style-type: none"><li>• Vypracovaný Komunitný plán obce Kapušany spolu s akčným plánom na jednotlivé roky</li></ul> <p><b>ZDRAVOTNÍCTVO</b></p> <ul style="list-style-type: none"><li>• Zdravotné stredisko (pediater 1x, praktický lekár pre dospelých 2x, zubár 2x)</li><li>• Zdravotná služba – prepravná (Novu-Med center s.r.o.), opatrovateľská služba</li><li>• Lekáreň</li><li>• Dostupnosť zdravotnej a sociálnej starostlivosti (Prešov)</li></ul> <p><b>SOCIÁLNE SLUŽBY</b></p> <ul style="list-style-type: none"><li>• Existencia <b>Denného centra</b> pre seniorov priamo v obci</li><li>• Atraktívne spoločenské aktivity pre klientov <b>Denného centra</b></li><li>• Poskytovanie <b>opatrovateľskej a odľahčovacej služby</b></li><li>• Obec poskytuje <b>základné sociálne poradenstvo</b> (referát sociálnej práce)</li><li>• <b>Možnosť stravovania</b> v Dennom centre pre seniorov</li><li>• <b>Donáška obedov</b> z reštaurácií</li><li>• Podpora obce pri vytváraní pracovných príležitostí (Denné centrum)</li><li>• Využívanie <b>opatrení aktívnej politiky trhu práce</b> (aktivačné) pre nezamestnaných</li><li>• Zapojenie sa do <b>projektu Konzervácia a obnovy hradu</b>, na</li></ul>	<p><b>ZDRAVOTNÍCTVO</b></p> <ul style="list-style-type: none"><li>• Chýbajúce prístrojové a technické vybavenie zdravotného strediska (<i>napr. AED defibrilátor</i>)</li><li>• Zlý technický stav budovy zdravotného strediska (fasáda, strmý bezbariérový vstup...)</li></ul> <p><b>SOCIÁLNA OBLASŤ</b></p> <ul style="list-style-type: none"><li>• Chýbajúce <b>zariadenie sociálnych služieb pre seniorov a ZŤP</b> v obci</li><li>• Nevyužívanie možností <b>dobrovoľníckej služby/ absolventskej praxe</b> pre prácu v sociálnej oblasti</li><li>• Nefungujúca <b>dobrovoľnícka činnosť</b> rodičov a detí</li><li>• Slabá dobrovoľnícka činnosť obyvateľov obce</li><li>• <b>Nízke príjmy seniorov</b> - slabá schopnosť platiť za poskytovanie sociálnych služieb</li><li>• Chýbajúci <b>sociálny/ obecný podnik, chránená dielňa, chránené miesto</b></li><li>• <b>Obmedzený rozpočet obce</b> pre vyplatenie jednorazových príspevkov obce</li><li>• <b>Nedostatok finančných prostriedkov</b> na rozšírenie a vykonávanie sociálnych služieb</li><li>• Dlhodobá <b>nezamestnanosť</b> (niektorých marginalizovaných skupín obyvateľov)</li><li>• Nedostatočné pracovné návyky časti cieľovej skupiny (MRK)</li><li>• <b>Nízky príjem</b> občanov v hmotnej núdzi</li></ul>

<p>ktorom participujú dlhodobo nezamestnaní</p> <ul style="list-style-type: none"> <li>• Obec vykonáva <b>inštitút osobitného príjemcu</b> pre poberateľov dávok v hmotnej núdzi</li> </ul> <p><b>KOMUNITNÝ ŽIVOT, SLUŽBY A ZÁZEMIE</b></p> <p><b>Komunitné zázemie</b></p> <ul style="list-style-type: none"> <li>• Upravený <b>obecný park s ihriskovou súčasťou pre mamičky s deťmi</b> a ostatnými športoviskami</li> <li>• Farský <b>tábor</b> (letné prázdniny)</li> <li>• Letný <b>tábor</b> (Kapušany pre všetkých, n.o.)</li> <li>• Futbalový <b>kemp (MFC)</b></li> <li>• Existencia <b>amfiteátra</b></li> <li>• Kultúrne a spoločenské podujatia (Deň rodiny, Deň matiek, Mesiac úcty k starším atď.)</li> </ul> <p><b>Fungujúce služby pre cieľovú skupinu</b></p> <ul style="list-style-type: none"> <li>• Základná škola v obci</li> <li>• Materská škola v obci</li> <li>• Súkromná základná umelecká škola</li> <li>• Od 9/2016 –špeciálne triedy</li> <li>• Obecná knižnica</li> <li>• Polícia v obci</li> <li>• Pošta v obci</li> </ul> <p><b>Funkčné organizácie v obci</b></p> <ul style="list-style-type: none"> <li>• Miestny spolok Slovenského Červeného kríža a nimi organizované podujatia, besedy, prednášky (aj pre MŠ a ZŠ)</li> <li>• OŠK a ostatné zložky OŠK (vid' SWOT Šport)</li> <li>• MFC Kapušany</li> <li>• OZ Kapyško</li> <li>• Kapušany pre všetkých, n.o.</li> <li>• FS Kapušančan</li> <li>• DFS Čerešenka</li> <li>• Aleluja – cirkevný spevácky zbor</li> <li>• Glória – spevácka skupina</li> <li>• Mužská spevácka skupina Kapušanske richtaře</li> <li>• Klub seniorov</li> </ul> <p><b>DEMOGRAFIA</b></p> <ul style="list-style-type: none"> <li>• Migračný a prirodzený prírastok obyvateľstva</li> </ul> <p><b>BÝVANIE</b></p> <ul style="list-style-type: none"> <li>• Obecné <b>nájomné byty</b> (18 b.j., 6 b.j., 10 BNŠ)</li> </ul>	<ul style="list-style-type: none"> <li>• Nedostatok <b>pracovných príležitostí</b> v okolí</li> <li>• <b>Predsudky</b> časti majority voči cieľovej skupine (MRK)</li> <li>• Nedostatočné <b>vedomosti o ochoreniach a úrazoch seniorov</b></li> <li>• Nízka účasť <b>cieľových skupín</b> na aktivitách ponúkaných na území obce (športové, spoločenské, kultúrne)</li> </ul> <p><b>KOMUNITNÉ ZÁZEMIE</b></p> <ul style="list-style-type: none"> <li>• Chýbajúce podmienky a zázemie pre voľnočasové aktivity mládeže, t.j. <b>Mládežnícke centrum</b> (mládež, školopovinné deti) / <b>Klub mládeže</b></li> <li>• Nedostatočná ponuka a dostupnosť športovísk (<b>multifunkčné ihrisko, cyklochodník</b>)</li> <li>• Slabá dostupnosť <b>telocvične</b> v zimnom a prázdninovom období, nejednoznačné riešenie otázky zabezpečenia osoby spravujúcej a dohliadajúcej na priestory <b>telocvične</b></li> <li>• Nedostatočné využívanie priestorov a vybavenia <b>ZŠ s MŠ</b> Kapušany pre širokú verejnosť (jedáleň)</li> <li>• Nedostatočná <b>bezbariérovosť</b> sociálneho prostredia komunity a jeho prvkov (miestna knižnica, pošta, polícia)</li> <li>• Denné centrum – nedostatočné využitie priestorov</li> </ul> <p><b>BEZPEČNOSŤ</b></p> <ul style="list-style-type: none"> <li>• Nepostačujúci <b>kamerový systém</b> v obci</li> </ul>
<p><b>Príležitosti</b></p> <ul style="list-style-type: none"> <li>• Legislatívna i finančná podpora nových foriem sociálnych služieb pre jednotlivé cieľové skupiny</li> </ul>	<p><b>Ohrozenia</b></p> <ul style="list-style-type: none"> <li>• Legislatívne zmeny – zák.o soc.službách</li> <li>• Demografická krivka (stárnutie) – odliv mladých z regiónu</li> </ul>

	<ul style="list-style-type: none"><li>• Epidémie v dôsledky zmeny klímy – prinášajúce nové ohrozenia</li><li>• Rozpad spoločenských, komunitných, rodinných vzťahov</li></ul>
--	-------------------------------------------------------------------------------------------------------------------------------------------------------------------------------

## Oblasť vzdelávania

SILNÉ STRÁNKY	SLABÉ STRÁNKY
<p><b>PROSTREDIE</b></p> <ul style="list-style-type: none"> <li>• Existujúce parkoviská pre zamestnancov ZŠ s MŠ Kapušany</li> <li>• Upravený areál ZŠ s MŠ Kapušany</li> <li>• MŠ a ZŠ tvoria jeden právny subjekt ZŠ s MŠ Kapušany (zjednodušené riadenie a financovanie), ktorý je lokalizovaný v centre obce</li> <li>• <b>Spádová škola</b> s ročníkmi 1.-9. pre 18 obcí</li> <li>• Rekonštruovaná a modernizovaná <b>kuchyňa v školskej jedálni</b></li> </ul> <p><b>OBSAH</b></p> <ul style="list-style-type: none"> <li>• SZUŠ Kapušany (a jej aktivity – koncerty, divadlá, súťaže) – kultúrno-spoločenské vyžitie obyvateľov</li> <li>• Od 9/2016 – špeciálne triedy v ZŠ</li> <li>• Škola prevádzkuje školský klub detí (4 oddelenia)</li> <li>• Zapojenie sa školy do rôznych projektov (aj medzinárodných)</li> <li>• Škola zapojená do programu Zelená škola</li> <li>• Existencia Obecnej knižnice s dostatočným knižničným fondom</li> <li>• Knižnica organizuje Noc s Andersenom, Deň ľud. rozprávky</li> <li>• Pomerene veľký kvalifikovaný kolektív zamestnancov – spolu 53ZŠ/12MŠ</li> <li>• Dostatočná ponuka záujmových krúžkov</li> <li>• Imatrikulácia pre I.ročníky - Rozlúčka s predškolákmi</li> <li>• Vlastný žiacky časopis – V školskom tričku</li> <li>• Vlastné školské rádio</li> <li>• Predplavecký a plavecký kurz, Lyžiarsky kurz, Škola v prírode</li> </ul> <p><b>VYBAVENIE</b></p> <ul style="list-style-type: none"> <li>• Dostatočné vybavenie odborných učební v ZŠ</li> </ul>	<p><b>PROSTREDIE</b></p> <ul style="list-style-type: none"> <li>• <b>Neoplotený areál</b> ZŠ s MŠ Kapušany – rampa</li> <li>• Parkoviská v areáli školy – <b>nekontrolovaný vstup</b></li> <li>• <b>vysoký počet tried a žiakov v ZŠ</b></li> </ul> <p><b>VYBAVENIE / PRIESTORY</b></p> <ul style="list-style-type: none"> <li>• <b>Neexistujúci športový areál</b> na širšiu paletu športových krúžkov</li> <li>• Chýba <b>dopravné ihrisko</b></li> <li>• Neexistencia <b>vlastného bazénu</b> pre účely ZŠ a verejnosti</li> <li>• Nevyhovujúci <b>stav telocvične</b> (palubovka, obklad)</li> <li>• Chýbajúce zázemie pre žiakov po vyučovaní (neformálne) – <b>klubovňa</b></li> <li>• Chýbajúca „<b>skúšobňa</b>“ pre miestne kapely</li> </ul> <p><b>OBSAH</b></p> <ul style="list-style-type: none"> <li>• <b>Chýbajúce športové aktivity</b> – telesná výchova absentuje (zvlášť 1.stupeň)</li> <li>• <b>Neexistujúce neformálne vzdelávanie</b> dospelých</li> <li>• <b>Chýbajúci školský parlament</b></li> </ul>

<ul style="list-style-type: none"> <li>• Dostatočný počet tried, odborných učební a kabinetov</li> <li>• Modernizované vybavenie školy (nábytok, technológie,...)</li> <li>• Kamerový systém v interiéri aj exteriéri</li> <li>• Funkčný školský rozhlas so zvonením</li> </ul> <p><b>BUDOVY</b></p> <ul style="list-style-type: none"> <li>• Komplexne zrekonštruované všetky pavilóny ZŠ, jedáleň a WC</li> <li>• Dostatočná kapacita MŠ / ZŠ</li> <li>• Kompletne zrekonštruovaná knižnica (interiér)</li> </ul>	
<p><b>Príležitosti</b></p> <ul style="list-style-type: none"> <li>• Získanie finančných prostriedkov z rôznych fondov, dotácií, ŠR</li> </ul>	<p><b>Ohrozenia</b></p> <ul style="list-style-type: none"> <li>• Klesajúca demografická krivka</li> </ul>

# Oblasť kultúry, kultúrneho dedičstva a spoločenského života

SILNÉ STRÁNKY	SLABÉ STRÁNKY
<p><b>KULTÚRNE SPOLKY / ĽUDSKÝ POTENCIÁL</b></p> <ul style="list-style-type: none"> <li>• Kvalitné kultúrne zložky v obci (FS Kapušančan, DFS Čerešenka, mužská spevácka skupina Kapušanske richtaroše, cirkevný zbor Aleluja, spevácka skupina Glória)</li> <li>• Kvalitný ľudský potenciál pri vedení kultúrnych spolkov</li> <li>• Tradiční remeselníci, umelci</li> <li>• Aktívny Klub seniorov – aj v oblasti kultúry</li> <li>• Bohatá prezentácia miestnych kultúrnych spolkov v zahraničí</li> <li>• Kvalitný ľudský potenciál pre prípravu podujatí na Kapušianskom hrade a iných podujatí v obci (SARUS, Fatima, Divadlo na doske pod vedením profesionálneho herca)</li> </ul> <p><b>KULTÚRNE VÝSTUPY - PODUJATIA</b></p> <ul style="list-style-type: none"> <li>• Tradícia usporadúvania kultúrnych podujatí (Kapušianske folklórne dni, Kapušianske kultúrne leto, Stavanie mája s pálením vatry, Deň matiek, Mikuláš, Deň detí, Úcta k starším – mesiac október, hasičská súťaž o pohár starostu obce, Starostovský punč, Deň rodiny, Tradičný Štefanský výstup na hrad, Noc na hrade)</li> <li>• Bohaté <b>historické dedičstvo</b> (hrad, park, pozostatky hospodárstva J.Arda, pozostatky hospodárskych budov – mlyn, sýpka, hrobka rodu Kapyovcov, kostol sv. Martina), kameňolom a dochované informácie o drevenej „železničke“, dlhodobá historická tradícia ochotníckeho divadla, folklórneho súboru, pamätná tabuľa G.Kapyho, budova dnešného denného centra)</li> <li>• Vydaná <b>kniha</b> o obci (v II.vydaniach)</li> <li>• Usporadúvanie <b>poznávacích zájazdov</b> Klubom seniorov</li> </ul>	<p><b>KULTÚRNE SPOLKY / ĽUDSKÝ POTENCIÁL</b></p> <ul style="list-style-type: none"> <li>• Chýba referát kultúry/personálne zabezpečenie</li> </ul> <p><b>KULTÚRNE VÝSTUPY - PODUJATIA</b></p> <ul style="list-style-type: none"> <li>• Chýbajúce <b>inovatívne</b> kultúrne aktivity v obci</li> <li>• Chýbajúce kultúrne podujatia <b>pre mladého diváka</b></li> <li>• Chýba kultúrny záber pre publikum duchovnej a cirkevnej piesne</li> <li>• Nevyužitý amfiteáter pre <b>Letné kino, športové prenosy</b></li> <li>• Chýba tradičný trh / jarmok</li> </ul> <p><b>PODMIENKY:</b></p> <ul style="list-style-type: none"> <li>• Nedostatočne kapacitne a technicky <b>vybavený kultúrny dom</b></li> <li>• <b>Nerealizuje sa marketing pre prenájom amfiteátra – pre okolie</b></li> </ul> <p><b>INÉ</b></p> <ul style="list-style-type: none"> <li>• Chýbajú informácie o Anton Neuwirth (Dubová ul), Schmidtovci</li> <li>• Chýbajúci <b>náučný chodník</b></li> <li>• Nedostatočná prezentácia a rozvoj <b>tradičných remesiel</b></li> <li>• Nevyužitú <b>autobusové zastávky</b> pre propagáciu obce (bannery)</li> <li>• Chýbajúce <b>označenie vstupu</b> k amfiteátru (smerovník alebo banner)</li> <li>• Chýbajúci <b>informačný vstup</b> do obce: propagácia / križovatka ciest / jarmočné miesto</li> </ul>



<ul style="list-style-type: none"> <li>• <b>Cena starostu obce, Cena obce,</b> Čestné občianstvo – oceňovanie aktívnych spolkov a jednotlivcov (o.i v oblasti kultúry)</li> <li>• <b>Obecný časopis</b> „Pod kapušianskym hradom“</li> <li>• <b>Školský časopis</b> V školskom tričku</li> <li>• <b><u>www.kapusany.sk</u>,</b> facebooková stránka obce</li> <li>• Dlhodobé a kvalitné <b>vedenie kroník</b> (obecná, školská, futbalová, Kapušančan, DHZ)</li> <li>• Nadviazané <b>cezhraničné partnerstvo</b> (PL)</li> <li>• Široká paleta <b>plesových podujatí</b></li> <li>• <b>Dobrá propagácia</b> kultúrno – spoločenských a športových podujatí</li> <li>• Účasť na podujatiach účastníkov širokého okolia nielen domácich účastníkov</li> </ul> <p><b>PODMIENKY:</b></p> <ul style="list-style-type: none"> <li>• <b>Amfiteáter</b> s vysokou kapacitou na organizáciu kvalitných kultúrnych podujatí v obci nielen folklórneho charakteru, s vybavením pre premietanie filmov</li> <li>• Existencia <b>kultúrneho domu</b> s krojárňou, s divadelným pódium</li> <li>• Existencia <b>národnej kultúrnej pamiatky – hrad, Kostol sv. Martina</b></li> </ul>	
<p><b>Príležitosti</b></p> <ul style="list-style-type: none"> <li>• Získanie finančných prostriedkov z rôznych fondov, dotácií, ŠR</li> <li>• Prenájom amfiteátra pre rôzne kultúrne podujatia (usporiadané „tretou osobou“ – rádio, občianske združenie,...)</li> </ul>	<p><b>Hrozby</b></p> <p>-</p>

## Oblasť športu

SILNÉ STRÁNKY	SLABÉ STRÁNKY
<ul style="list-style-type: none"> <li>• Bohatá história športu (futbal, hokej, hasičský šport)</li> </ul> <p><b>ŠPORTOVÉ SPOLKY / ŠPORTOVCI</b></p> <ul style="list-style-type: none"> <li>• Ponuka pre všetky generácie v rámci rekreačného športu</li> <li>• Silný športový potenciál mladých v obci</li> <li>• Zavedený systém rozvoja športu prostredníctvom OŠK a MFC</li> <li>• OŠK Kapušany (170 členov) – (Futbalový klub od 13r., Volejbalový klub, Turistický oddiel Jantár, Hokejovo - flórbalový klub, Fitnes klub, stolnotenisový klub (5 stolov), amatérsky futbal)</li> <li>• Mládežnícky šport – Mládežnícke futbalové centrum (6-12r.)</li> <li>• Existujúci Dobrovoľný hasičský zbor obce / Dobrovoľný hasičský zbor - výborná spolupráca s DHZ/O pri organizovaní obecných podujatí</li> <li>• Úspešní športovci (atléti – maratónci, tenisti, stolní tenisti, paragliding)</li> <li>• Futbal sa vykonáva od predškolského veku (prostredníctvom projektu Dajme spolu gól)</li> </ul> <p><b>ŠPORTOVÉ PODMIENKY / ŠPORTOVISKÁ</b></p> <ul style="list-style-type: none"> <li>• Existujúce športoviská /futbalové ihrisko, telocvičňa pri ZŠ - malá, veľká, súkromné tenisové ihrisko, asfaltové ihrisko/</li> <li>• Dobrý stav a údržba futbalového ihriska /zatrávenie/</li> <li>• Trávnatá bežecká dráha na futbalovom ihrisku (400m)</li> <li>• Rozšírené miesta na sedenie na fut.ihrisku – hľadisko (kapacita cca 100 miest) / záchytné siete / nové toalety</li> <li>• Dobré podmienky pre tenis (<i>tenisová škola, súťaž, rekreačný tenis</i>)</li> <li>• Asfaltové ihrisko využívané aj ako ľadová plocha (využívaná na skateboard, basketbal/streetball, futbal,...)</li> <li>• Prírodné prostredie umožňuje vykonávať individuálne športy v prírode</li> <li>• Výborné podmienky pre paragliding a iné</li> </ul>	<p><b>ŠPORTOVÉ SPOLKY / ŠPORTOVCI</b></p> <ul style="list-style-type: none"> <li>• Slabé zastúpenie žien v jednotlivých športových aktivitách</li> </ul> <p><b>ŠPORTOVÉ PODMIENKY v ZŠ</b></p> <ul style="list-style-type: none"> <li>• Chýbajúce zameranie krúžkov v škole aj na volejbal, flórbal, stolný tenis, hasičský šport (<i>chýbajúce ľudské zdroje pre rozvoj športu</i>)</li> <li>• Chýba prepojenie krúžkových činností na škole s obecnými športovými klubmi/spolkami</li> <li>• Slabá motivácia pre mládežnícky šport</li> <li>• Neexistuje zacielená športová trieda v rámci ZŠ v spojitosti s OŠK/MFC</li> <li>• Klesajúci záujem o športové aktivity v obci z radov detí a mládeže</li> <li>• Chýba hasičský šport pre deti zo ZŠ</li> <li>• Chýbajúce športové aktivity – telesná výchova absentuje (1.stupeň zvlášť)</li> </ul> <p><b>ŠPORTOVISKÁ</b></p> <ul style="list-style-type: none"> <li>• Nevyhovujúci stav budov a nevyhovujúce technické vybavenie budov na futbalovom ihrisku /šatne, sprchy, klubovňa/ - <b>nedoriešené kanalizačné pripojenie zo šatní</b></li> <li>• Prístavba, t.j. šatne pre hostí – nevyhovujúci stav</li> <li>• Nedostatočné skladové priestory pre športové náčinie v hl. budove na fut. ihrisku</li> <li>• Klubovňa a zasadačka pri futbalovom ihrisku – nejasné pravidlá využívania priestorov</li> <li>• Chýbajúca viacúčelová hala, resp. dostatočne kapacitne vyhovujúca telocvičňa</li> <li>• Chýbajúce voľnočasové doplnkové športové vybavenie v areáli futbalového ihriska (detské zázemie - preliezky, tréningová plocha za brámkami...) (<i>skate / trail park</i>)</li> <li>• Neexistujúci športový areál na širšiu paletu športových krúžkov,</li> </ul>

<p><b>SÚŤAŽE</b></p> <ul style="list-style-type: none"> <li>• Hasičská súťaž – O pohár starostu obce</li> <li>• Pravidelný futbalový kemp</li> <li>• Turnaje organizované OŠK: volejbalový, hokejový, florbalový, tenisový futbalový – Vianočný turnaj (mediobecné súťaže)</li> <li>• Turistické podujatia: Výstup na Kapušiansky hrad (regionálny výstup), Noc na hrade/Západ slnka na hrade pre verejnosť</li> </ul>	<p>t.j. multifunkčné ihrisko s atletickou dráhou a workoutovým ihriskom</p> <ul style="list-style-type: none"> <li>• Chýbajúci priestor pre zriadenie modernej posilňovne (t.j. moderného šport. vybavenia)</li> <li>• Kapacitne nevyhovujúca budova telocvične (nadstavba/prístavba - nevyhovujúci stav palubovky a obkladov)</li> <li>• Chýbajúce cykloturistické chodníky a prepojenie s okolitými obcami</li> <li>• Chýbajúca turistická infraštruktúra: verejné toalety, oddychová zóna (s občerstvením), smerovníky v obci, žriedlovod - napájadlo na námestí (<i>namiesto fontány alebo na mieste studne</i>), náučný chodník (v obci v parku, smerom na hrad)</li> <li>• Chýbajúce netradičné športy a športoviská - chýbajúci skate park /trailová dráha/ bike cross, cestný beh, orientačný beh</li> <li>• Chýbajúce nenáročné športové plochy na periférii obce (voľnočasové aktivity) – majetkové pomery (analýza počtu mladých rodín a detí)</li> <li>• Chýbajúce dopravné ihrisko</li> <li>• Chýbajúce priestory pre fitness klub</li> <li>• Neexistencia vlastného bazénu/ kúpaliska pre účely ZŠ a verejnosti</li> <li>• Chýbajúca korčuliarska dráha</li> <li>• Slabá dostupnosť <b>telocvične</b> v prázdninovom období (z dôvodu zodpovednosti za priestory),</li> <li>• Nejednoznačné riešenie otázky zabezpečenia osoby spravujúcej a dohliadajúcej na priestory <b>telocvične</b></li> <li>• Nevhodne umiestnené hľadisko na futbalovom ihrisku – chýbajúce zatienenie pre komfortné sledovanie športových podujatí</li> </ul> <p><b>SÚŤAŽE</b></p> <ul style="list-style-type: none"> <li>• Zánik Futbalovej obecnej pouličnej ligy (chýbajúci Pouličný turnaj – ako komunitné podujatie)</li> </ul>
<p><b>Príležitosti</b></p> <ul style="list-style-type: none"> <li>• Vytváranie partnerstiev susedných obcí k budovaniu cykloturistických chodníkov</li> </ul>	<p><b>Ohrozenia</b></p> <ul style="list-style-type: none"> <li>• Zlé poveternostné podmienky pre rozvoj zimných športov</li> </ul>



## Oblasť technickej infraštruktúry

SILNÉ STRÁNKY	SLABÉ STRÁNKY
<p><b>ÚZEMNÝ PLÁN</b></p> <ul style="list-style-type: none"><li>Aktuálny územný plán vymedzujúci nové lokality pre individuálnu výstavbu a doplnenie občianskej vybavenosti</li></ul> <p><b>KANALIZÁCIA a ČOV</b></p> <ul style="list-style-type: none"><li>70% vybudovanej kanalizácie</li><li>PD kanalizácie - vypracovaná pre celú obec, PD na intenzifikáciu ČOV</li><li>Dostatočná pripojenosť na kanalizáciu 75%</li></ul> <p><b>MIESTNE KOMUNIKÁCIE</b></p> <ul style="list-style-type: none"><li>Rekonštruované chodníky - cesty - parkoviská (viac ako 10 000 m<sup>2</sup>)</li><li>Rekonštruované <b>chodníky</b> (I/18)</li><li>Rekonštruovaná <b>cesta I/18 a II/545</b></li><li>Vybudovaná <b>svetelná križovatka</b> s prechodmi na I/18 - II/545</li><li>Rekonštruované <b>mosty</b> na I/18 a II/545 (pri Milk Agro), na Kráľovskej ul.</li><li>Dostupné a <b>kvalitné parkovacie miesta</b> pod hradom, v centre obce, pri ZS</li></ul> <p><b>POZEMKY</b></p> <ul style="list-style-type: none"><li>Vysporiadané pozemky pod chodníkmi - cestami - parkoviskami (kúpa - delimitácia - dlhodobé náj. zmluvy)</li></ul> <p><b>VODOVOD</b></p> <ul style="list-style-type: none"><li>Vybudovaný vodovod v celom zastavanom území obce (s výnimkou 0,04%)</li></ul>	<p><b>KANALIZÁCIA a ČOV</b></p> <ul style="list-style-type: none"><li>Nepostačujúca kapacita ČOV</li><li>Nedokončená kanalizácia (v miestach zastavaného územia): <i>Mlynská, Bardejovská, Pod hradom, Lesná, časť Prešovskej, časť Cintorínskej, Nová štvrť - druhá strana, Požiarnická - 4 domy, park, ul. Hlavná - spodná časť</i></li><li>Slabá pripojenosť na kanalizáciu na ul. Nová štvrť</li></ul> <p><b>MIESTNE KOMUNIKÁCIE, MOSTY</b></p> <ul style="list-style-type: none"><li>Chýbajúci <b>chodník</b> zo Železničnej ulice k ihrisku</li><li>Chýbajúce <b>chodníky</b>: <i>Železničná, Cintorínska - prepojenie na I/18 (po vybudovaní kanalizácie)</i></li><li>Chýbajúce <b>chodníky</b> a <b>osvetlenie</b> v parku</li><li>Zlý technický stav <b>mostov</b> 1) <i>Pod hradom</i> 2) <i>na Kapanoši smerom od Záhradnej ul.</i> 3) <i>na Žel.ulici</i></li><li>Neudržiavané <b>priekopy</b> dažďová kanalizácia (v parku, ul. Železničná)</li><li>Zlý technický stav <b>miestnych komunikácií</b> (<i>Záhradná, Poštová - výtlky, Cintorínska - časť, Železničná, Priemyselná - parkovanie na trávnatých plochách, Tehelná - poškodená kamiónovou dopravou, Krátka ulica - zlomený kanál, chýbajúce odvodnenie, Kráľovská napájanie na ulicu Slovenská, cesty Pod hradom (po rekonštrukcii kanalizácie), panelová cesta k BNŠ</i>)</li></ul>

<p><b>BUDOVY</b></p> <ul style="list-style-type: none"> <li>• Existujúca budova ZS, KD a PZ, budova denného centra so záhradou, hrad</li> <li>• Moderná a rekonštruovaná MŠ a ZŠ</li> <li>• Kompletne rekonštruovaná budova OcÚ</li> <li>• Dobrý stav Domu nádeje</li> </ul> <p><b>ROZHLAS, INTERNET, OSVETLENIE, KAMEROVÝ SYSTÉM</b></p> <ul style="list-style-type: none"> <li>• Rrekonštruované <b>verejné osvetlenie</b> s úspornými svietidlami</li> <li>• Zabezpečená <b>optická sieť</b> v celej obci</li> <li>• Funkčný rekonštruovaný <b>obecný rozhlas</b> – bezdrôtový</li> <li>• 100 % pokrytie <b>internetovými sieťami</b></li> <li>• Dobré pokrytie <b>telekomunikáciami</b> (O2, Orange, T-com)</li> <li>• Dobrá úroveň <b>elektrosietí</b></li> <li>• Vybudovaný a funkčný <b>kamerový systém</b> v obci</li> </ul> <p><b>BYTOVÁ ZÁSTAVBA</b></p> <ul style="list-style-type: none"> <li>• Rozvinutá individuálna bytová výstavba územný plán so zónami na výstavbu IBV (aj výhľadovo)</li> </ul> <p><b>ROZHLAS, INTERNET, OSVETLENIE</b></p> <ul style="list-style-type: none"> <li>• Osvetlené priechody pre chodcov</li> <li>• Voľnočasové a oddychové zóny „na pl'acoch“</li> </ul> <p><b>ŠPORTOVISKÁ</b></p> <ul style="list-style-type: none"> <li>• Existencia priestorovo vyhovujúceho futbalového ihriska s možnosťou dovybavenia doplnkovou športovou infraštruktúrou</li> </ul> <p><b>PROTIPOVODŇOVÉ OPATRENIA</b></p> <ul style="list-style-type: none"> <li>• Zrealizované udržiavacie práce na protipovodňových opatreniach na Ladianke, Kapanoš – vyčistenie koryta</li> </ul>	<ul style="list-style-type: none"> <li>• Nedobudované <b>miestne komunikácie</b> (Sekčovská, Urbárska, Severná, Pri trati)</li> <li>• Chýbajúce <b>prepojenie ulíc</b> (Ardova – Slánska – Kováčska po Tehelnú)</li> <li>• Neudržiavaný <b>prechod cez žel. trať</b> na ul. G.Kapyho (betónová prekážka)</li> <li>• Nevyužitý priestor za budovou OcÚ (na <b>parkovacie miesta</b>)</li> <li>• <b>Chýbajúce odvodnenie ulíc:</b> Bardejovská, Požiarnická, Krátka, pozemok v parku za amfiteátrom</li> </ul> <p><b>BUDOVY</b></p> <ul style="list-style-type: none"> <li>• Nevyhovujúca <b>telocvičňa</b> rozmerovo</li> <li>• Stará budova <b>kultúrneho domu</b> (malá kapacita, vybavenie, javisko, nízky strop atď, elektroinštalácia, chýbajúce zateplenie, strecha)</li> <li>• Nezateplená budova <b>zdravotného strediska</b>, nevyhovujúce kúrenie a dažďové zvody, nevyhovujúci stav interiéru budovy zdravotného strediska</li> <li>• Nevyhovujúca infraštr. na <b>futbalovom ihrisku</b> (budova šatní a klubovne)</li> <li>• Budova <b>požiarnej zbrojnice</b> - neúplná obnova - neadekvátne využitie priestorov (zateplenie, strecha, kúrenie)</li> <li>• Vysoká energetická náročnosť budovy <b>Denného centra</b>, vysoká vlhkosť</li> <li>• <b>Pošta</b> nie je bezbariérová</li> <li>• Nevyhovujúci bezbariérový vstup do budovy <b>zdravotného strediska</b> – chýbajúci bezbariérový vstup na poschodie (chýbajúci schodolez)</li> <li>• Knižnica – chýbajúci bezbariérový vstup do obecnej knižnice</li> <li>• Vstup do budovy ZŠ (predný/zadný) nevyhovujúca bezpečnosť povrchu (<i>šmykl'avý</i>)</li> </ul> <p><b>ŠPORTOVISKÁ a VOLNOČASOVÉ ZÓNY</b></p> <ul style="list-style-type: none"> <li>• Športoviská sú nekvalitné (asf. – vyšpecifikovať)</li> <li>• Chýbajúce <b>športoviská</b> (skate / trail park, multifunkčné ihrisko, workoutové ihrisko, posilňovňa, kúpalisko)</li> </ul> <p><b>DOPRAVA:</b></p> <ul style="list-style-type: none"> <li>• Chýbajúce komfortné napojenie na mesto Prešov - MHD</li> <li>• Frekventovaná a hustá doprava v obci</li> </ul>
----------------------------------------------------------------------------------------------------------------------------------------------------------------------------------------------------------------------------------------------------------------------------------------------------------------------------------------------------------------------------------------------------------------------------------------------------------------------------------------------------------------------------------------------------------------------------------------------------------------------------------------------------------------------------------------------------------------------------------------------------------------------------------------------------------------------------------------------------------------------------------------------------------------------------------------------------------------------------------------------------------------------------------------------------------------------------------------------------------------------------------------------------------------------------------------------------------------------------------------------------------------------------------------------------------------------------------------------------------------------------------------------------------------------------------------------------------------------------------------------------------------------------------------------------------------------------------------------------------------	-----------------------------------------------------------------------------------------------------------------------------------------------------------------------------------------------------------------------------------------------------------------------------------------------------------------------------------------------------------------------------------------------------------------------------------------------------------------------------------------------------------------------------------------------------------------------------------------------------------------------------------------------------------------------------------------------------------------------------------------------------------------------------------------------------------------------------------------------------------------------------------------------------------------------------------------------------------------------------------------------------------------------------------------------------------------------------------------------------------------------------------------------------------------------------------------------------------------------------------------------------------------------------------------------------------------------------------------------------------------------------------------------------------------------------------------------------------------------------------------------------------------------------------------------------------------------------------------------------------------------------------------------------------------------------------------------------------------------------------------------------------------------------------------------------------------------------------------------------------------------------------------------------------------------------------------------------------------------------------------------------------------------------------------------------------------------------------------------------

- Autobusy SAD nevyužívajú zriadené zastávky
- Chýbajúce odpadkové koše
- Stará autobus. zastávka smerom z Lady
- Nevyhovujúca autobusová zastávka (resp. nástupné miesto) pri starom Mlyne
- Opatrebované aut. zastávky (graffiti)
- Chýbajúci R4 – obchvat
- Chýbajúca miestna komunikácia pre Slovnaft
- Nadmerná nákladná doprava po miestnych komunikáciách smerom na bývalé Poľn. družstvo (cez most cez Sekčov – tonáž. záťaž)

#### **CYKLODOPRAVA**

- Absencia cyklochodníkov

#### **POZEMKY**

- Nedostatok voľných obecných pozemkov - chýbajúce pozemky vo vlastníctve obce /pre zberné miesto odpadu, KD, telocvičňa – športoviská, zariadenie sociálnych služieb/
- Nevysporiadané pozemky pod ulicami: Slovenská, Tehelná – koniec, prepojenie Slánskej a Ardovej ul., Tehelnej a Kováčskej, Záhradná (parcely E), Pri trati
- Pozemky pod „hradom“ (Lesy SR, Gréckokat.cirkev, fyzická osoba) – existujúce nájomné zmluvy

#### **ROZHLAS, INTERNET, OSVETLENIE, KAMEROVÝ SYSTÉM**

- Neosvetlený park
- Nedostatočná kvalita – rozhlasu Pod hradom
- Chýbajúce osvetlenie ulíc Pod hradom
- Nedostatočné pokrytie kamerovým systémom
- Chýbajúca zóna „wifi free“

#### **PROTIPOVODŇOVÉ OPATRENIA**

- Nezrealizované všetky opatrenia protipovodňovej ochrany na Ladianke v zmysle existujúcej PD

#### **TURISTICKÁ INFRAŠTRUKTÚRA**

- Chýbajúce turistické značenie v obci
- Chýbajúce smerovníky v obci (smer hrad)

	<ul style="list-style-type: none"> <li>• Chýbajúca turistická infraštruktúra: verejné toalety, oddychová zóna (s občerstvením)</li> <li>• Nevhodné zázemie na hrade (plechové prístrešky)</li> <li>• Chýbajúce odpadkové koše smerom na hrad od žel. stanice</li> </ul> <p><b>OSTATNÉ</b></p> <ul style="list-style-type: none"> <li>• Chýbajúci nízkokapacitný zberný dvor</li> </ul> <p><b>VEREJNÉ PRIESTRANSTVÁ</b></p> <ul style="list-style-type: none"> <li>• Technický problém - dlhodobý - s fontánou</li> <li>• Nevzhľadná pumpa na námestí a dlažba okolo nej</li> </ul>
<b>PRÍLEŽITOSTI</b>	<b>OHROZENIA</b>
Podpora investícií z externých zdrojov Inovácie (finančne dostupné) v oblasti TI	Zmena klimatických podmienok spolu s dôsledkami na stave TI Prírodné katastrofy (zosuv, povodne)





## Environmentálna oblasť

SILNÉ STRÁNKY	SLABÉ STRÁNKY
<p><b>VODA</b></p> <ul style="list-style-type: none"><li>• 3 vodné toky tečúce cez obec (Sekčov, Ladianka, Kapanoš),</li><li>• Realizované protipovodňové opatrenia (úprava koryta, hrádzka, úprava brehových násypov na Kapušianskom potoku)</li><li>• Pravidelná údržba brehových porastov (náletov) Ladianky</li></ul> <p><b>CHRÁNENÉ ÚZEMIA</b></p> <ul style="list-style-type: none"><li>• Prírodná rezervácia Kapušiansky hradný vrch - 5. stupeň - 181 000 m<sup>2</sup></li><li>• Územie európskeho významu Fintické svahy v katastri obce</li><li>• Existencia ojedinelých biotopov (živočíchy, rastliny)</li><li>• Existencia historického parku s historickou hodnotou drevín</li></ul> <p><b>INFRAŠTRUKTÚRA</b></p> <ul style="list-style-type: none"><li>• 99,9% pokrytie obce verejným vodovodom</li><li>• 70% pokrytie obce verejnou kanalizáciou (5 prečerpávacích staníc)</li><li>• 90% napojenosť obyvateľov obce na existujúcu kanalizáciu</li><li>• Existujúca ČOV s 1 reaktorom</li><li>• 100% plynofikácia obce</li></ul> <p><b>AKTÉRI V OBLASTI ŽP</b></p> <ul style="list-style-type: none"><li>• <b>Stavebný úrad</b> s kompetenciami pre oblasť ŽP, stavebného poriadku a dopravy</li></ul>	<p><b>VODA</b></p> <ul style="list-style-type: none"><li>• Nedobudovaná kanalizačná sieť v obci</li><li>• Nepostačujúca kapacita ČOV pre zahusťujúce sa zastavané územie obce i pre nové lokality perspektívne pre výstavbu nových domov</li><li>• Chýbajúca kontrola vývozu a likvidácie splaškových vôd z domácich žúmp</li><li>• Cca 40% domácností má žumpy (využívané)</li><li>• Vypúšťanie splaškových vôd do miestnych tokov (na miestach, kde nie je kanalizácia)</li><li>• Nevysporiadané pozemky vodných tokov</li><li>• Nevyhovujúci prameň – Čurek</li><li>• Stratený prameň – Vajcufka</li><li>• Neupravené koryto Sekčova</li><li>• Dočasné protipovodňové opatrenia na potoku Ladianka</li><li>• Chýbajúci dokument – mapa povodňového ohrozenia (hladinového režimu toku s vypočítaním hladiny Q100 ročnej veľkej vody alebo realizácie protipovodňových opatrení)</li></ul> <p><b>ODPADY</b></p> <ul style="list-style-type: none"><li>• Chýbajúce články v systéme separovaného zberu (škola, ihrisko) – chýba systém zálohovaných pohárov</li><li>• Chýba oficiálne obecné kompostovisko s vybavením – technológiou (pozemok, domáce kompostovanie, komunitné kompostovanie)</li><li>• Chýba <b>zberný dvor</b></li></ul>

<ul style="list-style-type: none"> <li>Existencia <b>PD</b> obhospodarujúceho kataster obce</li> <li>Existencia <b>Urbárskej spoločnosti</b> (23 ha lesa, pasienky...)</li> <li>Existencia územného plánu (o.i. s vyznačenými ochrannými pásmami)</li> <li><b>ZŠ s MŠ</b> je zapojená do programu Zelená škola a je držiteľom vlajky Zelenej školy</li> <li>Dostatok spoločenských organizácií ochotných spolupracovať na témach Ochrany a tvorby ŽP (brigády, iniciatívy)</li> </ul> <p><b>ODPAD</b></p> <ul style="list-style-type: none"> <li>Fungujúci systém separovaného zberu - vrecového (zmiešané plasty, PET fľaše, papier, sklo, tetrapaky, elektroodpad, nebezpečný odpad)</li> <li>Fungujúci systém zberu komunálneho odpadu –ELWIS, t.j. systém evidencie odpadov</li> <li>100% kompostovanie domácností v obci (kompostovacie nádoby v každej domácnosti)</li> <li>Nádoby na zber textilu, obuvi a hračiek</li> <li>Obec ma vytvorené zberné miesto na bio-odpad (ktorý likviduje) a veľkokapacitný odpad, DSO</li> <li>Existujúce zberné suroviny (kovy)</li> <li>Obec zabezpečuje vývoz veľkokapacitných kontajnerov</li> <li>Existujúce zberné miesto (COOP Jednota) na žiarivky a baterky</li> <li>Separovaný zber – Cintorín, KFD, hrad</li> <li>Zberné miesto na kuchynský olej</li> <li>Zberné miesto na stavebný odpad</li> </ul> <p><b>DOPRAVA</b></p> <ul style="list-style-type: none"> <li>Železničná doprava</li> <li>Frekventovaná verejná autobusová doprava (ako alternatíva individuálnej dopravy)</li> </ul>	<ul style="list-style-type: none"> <li>Sezónne spaľovanie bioodpadu (občasné spaľovanie odpadu v rámci vykurovania)</li> <li>Opakujúce sa začínajúce malé čierne skládky (napr. koniec Ardovej ul.)</li> <li>Chýbajúce vybavenie pre venčiacie psy (t.j. koše na exkrementy)</li> <li>Chýbajúce nádoby na separovaný zber na verejných priestranstvách v obci</li> <li>Nevhodné / neestetické odpadové nádoby na cintoríne</li> </ul> <p><b>OVZDUŠIE</b></p> <ul style="list-style-type: none"> <li>Zvyšujúci sa počet domácností vykurovaných tuhým palivom</li> <li>Chýbajúce protihlukové opatrenia, proti výparom / zápachom – výsadba zelených pásov</li> </ul> <p><b>DOPRAVA</b></p> <ul style="list-style-type: none"> <li>Frekventovaná cestná infraštruktúra (hluk, výfukové plyny, prašnosť) – I/18, II/545, III/3433</li> <li>Doprava zaťažená kamiónmi (Slovnaft, GMT, JAK Trans) a poľnohospodárskymi strojmi (PD, zvlášť na ul.Slovenská, Nová štvrť )</li> <li>Nárast individuálnej dopravy</li> <li>Parkovanie na zelených plochách a obecných komunikáciách</li> <li>Chýbajúci cyklochodník mimo obce</li> <li>Chýbajúca infraštruktúra pre cyklistov</li> <li>Nevyhovujúca poloha železničnej stanice (na okraji obce)</li> </ul> <p><b>INÉ</b></p> <ul style="list-style-type: none"> <li>Hluk z blízkeho letiska</li> </ul>
<p><b>Príležitosti</b></p> <ul style="list-style-type: none"> <li>Spoločné riešenia problémových oblastí na úrovni mikroregiónu (RIUS, UMR, MAS Šafrán)</li> <li>Dôkladne vykonávané kompetencie subjektov verejnej a štátnej správy na úseku ŽP</li> </ul>	<p><b>Hrozby</b></p> <ul style="list-style-type: none"> <li>Legislatíva zaťažujúca obce</li> <li>Legislatíva benevolentná voči znečisťovateľom ŽP</li> <li>Prírodné katastrofy (zosuv, povodne)</li> <li>Zmena klimatických podmienok spolu s dôsledkami</li> </ul>

## Oblasť turizmu a cestovného ruchu

SILNÉ STRÁNKY	SLABÉ STRÁNKY
<p><b>LOKALITA, PROSTREDIE,</b></p> <ul style="list-style-type: none"> <li>• Dobré <b>prírodné dispozície</b> pre návštevnosť obce</li> <li>• <b>Prírodný a kultúrno-historický potenciál</b> obce</li> <li>• Existencia <b>zrúcaniny hradu, hradného vrchu</b></li> <li>• Vysoká návštevnosť a atraktivnosť <b>hradnej zrúcaniny</b></li> <li>• <b>Dobrá poloha</b> obce, blízkosť okresného/krajského mesta, obec je na cestnej križovatke (jantárová cesta)</li> <li>• <b>Dobrá dopravná dostupnosť</b> (cestná, železničná, blízkosť letiska Košice)</li> </ul> <p><b>POTENCIÁL – ZDROJE</b></p> <ul style="list-style-type: none"> <li>• Potenciál <b>tradičnej kultúry</b> (remeslá, folklór)</li> <li>• Prebiehajúca <b>rekonštrukcia hradu</b> vrátane <b>sprievodných podujatí</b></li> <li>• Zaujímavý <b>historický „príbeh obce“</b> - kaštieľ, pozostatky hospodárstva Arda, drevená „železnica“, historický park, prvá konská železnica vo východnej Európe</li> <li>• Vydaná <b>publikácia o obci</b> (2010, 2014)</li> <li>• Existencia <b>turistického klubu</b> – Jantár</li> <li>• Vybudovaný <b>amfiteáter</b> – regionálneho charakteru</li> <li>• Existujúca vyhladková veža na hrade so stožiarom a vlajkou obce</li> <li>• Funkčné osvetlenie hradu</li> </ul> <p><b>Realizované projekty</b></p> <ul style="list-style-type: none"> <li>• Konzervácie hradu</li> <li>• Bohatier z Maglovca</li> <li>• Existujúci sprievodcovský objekt ako informačný bod s informačnými a propagačnými materiálmi</li> </ul> <p><b>SLUŽBY</b></p> <ul style="list-style-type: none"> <li>• Existujúce stravovacie a ubytovacie kapacity so športovým zázemím</li> </ul>	<ul style="list-style-type: none"> <li>• Slabá informovanosť turistov /navigačné turistické tabule, rozchodník/</li> <li>• Neexistencia mikroinfraštruktúry k rozvoju CR (rozchodník, verejné WC, odpadkové koše, bufet s výdajným okienkom v hrade, detské ihrisko, náučný chodník )</li> <li>• Neestetické priestory v okolí hradu (pre robotníkov)</li> <li>• Nedostatočný počet turistov (ktorý by vyvolal podnikateľský zámer v oblasti CR)</li> <li>• Nevysporiadané vlastnícke vzťahy k pozemkom a budovám</li> <li>• Nedostatočná propagácia obce, tradičných umení a remesiel</li> <li>• Chýbajúce cykloturistické trasy</li> <li>• Nevyužitý potenciál pod hradom (food track, mobilná predajňa)</li> <li>• Chýba členstvo a spolupráca s miestnymi org. cestovného ruchu SEVEROVÝCHOD, Región ŠARIŠ</li> <li>• Kultúrne podujatia tradičného charakteru – neatraktívne pre mladých</li> <li>• Nevyužívaná on line reklama</li> <li>• Nerozvinutá <b>agroturistika</b> (predaj z dvora, trhovisko,...)</li> <li>• Chýbajúce atrakcie v obci na udržanie turistov v obci (požičovňa bicyklov, bufet, kone...)</li> <li>• Slabé možnosti ubytovania (väčšie kapacity, ubytovanie na súkromí...)</li> </ul>

(Farmer Area, Tenis klub 15, Gazdovská stodola, Legenda)	
<b>Príležitosti</b> <ul style="list-style-type: none"><li>• Podpora investícií z externých zdrojov EŠIF, ministerstiev</li></ul>	<b>Hrozby</b> <ul style="list-style-type: none"><li>• Slabý záujem turistov o turistiku v tomto regióne</li></ul>

### 3 ROZVOJOVÁ STRATÉGIA

#### 3.1 Vízia rozvoja a hlavný cieľ



## Vízia obce Kapušany do roku 2035

**Obec Kapušany – miesto pretínajúcich sa ciest a riek, priesečník historického a moderného, miesto spájajúce životné osudy ľudí už takmer 780 rokov.**

Obec Kapušany ako odveká „brána“ bude v roku 2035 miestom inšpirácií a harmónie vychádzajúcich z kultúrnych a prírodných základov obce. Miestom živým a atraktívnym vďaka množstvu kultúrnych, tvorivých a športových podnetov, vďaka ponuke služieb pre domácich, aj návštevníkov, vďaka svojej čistote a udržiavanosti a komunitnému životu. Miestom, kde sú vyznávané princípy ochrany životného prostredia a udržateľného rozvoja.

Obec Kapušany bude miestom známym a vyhľadávaným kvôli dostupným a kvalitným službám, pracovným príležitostiam a pripravenosti v oblasti turizmu a cestovného ruchu. Obec Kapušany bude obcou dynamickou a inovatívnou v jednotlivých oblastiach, zároveň miestom spájajúcim a spájajúcim sa pre zmysluplné činnosti.

*Na základe dotazníkových prieskumov realizovaných on-line formou sme zostavili alternatívnu / rozšírenú verziu vízie tak, aby boli zapracované všetky potreby, predstavy respondentov a neboli vyselektované len parciálne náhľady na zvyšovanie kvality života v obci Kapušany.*

### **Obec v roku 2035 podľa dotazníkového prieskumu verejnosti a žiakov ZŠ.**

Obec Kapušany je v roku 2035 modernou a rozvinutou obcou, ktorá si zachováva a chráni svoje tradičné, historické, kultúrne a folklórne črty, a zároveň zavádza na svojom území inovácie a smart prvky (*inteligentné komponenty, digitálne služby a technológie umelej inteligencie*).

Kapušany sú vnímané jej obyvateľmi i návštevníkmi ako atraktívne, prítlačlivé a malebné miesto.

V roku 2035 majú Kapušany prívlastok „**Čisté, zelené a ekologické.**“

Upravené verejné priestranstvá obce sú zrevitalizované, majú dostatočný objem zelene a kvitnúcich rastlín a majú jednotný ráz. Pravidelne sú udržiavané vodné toky, cestné komunikácie i chodníky pre pešič, zábradlia, avšak aj priestranstvá pri rodinných domoch obyvateľov obce.

V obci Kapušany je vytvorený funkčný a moderný systém zberu odpadu (*zberný dvor s polopodzemnými kontajnermi a obecným kompostoviskom, dostatočný počet zberných nádob, nádoby na psie exkrementy, farebné kontajnery na triedený odpad*). Cintorínsky odpad sa vytvára v podstatne menšom objeme a menšie zberné nádoby na cintoríne nedehtonujú pietne miesto.

V obci sú zjavné opatrenia na zmiernenie dopadov zmeny klímy (*napr. zachytávanie dažďovej vody, zvyšovanie podielu zelene, využívanie vodopriepustných materiálov*) a na zníženie spotreby energií.

**Obec je bezpečná.** Má dobudované všetky chodníky pre pešič, zrekonštruované cestné komunikácie, kompletne osadené dopravné značenie a vytvorený bezpečný prechod cez železničnú trať. Na miestnych tokoch sú zrealizované protipovodňové opatrenia.

Doprava a prechod obcou motorovými vozidlami je minimalizovaná. Obyvatelia preferujú v obci pešiu chôdzu a bicykel, motorová doprava je odklonená na dobudovanú R4. Obec Kapušany má vybudované cyklochodníky určené pre pešiu chôdzu i bicykle prepájajúce obec s okolím a je napojená na integrovanú prímestskú dopravu.

Život v obci Kapušany má **komunitný charakter**, obyvatelia obce sú tolerantní, žijú v harmonickej, pokojnej a príjemnej atmosfére, prevažujú priateľské a vrúcne vzťahy.

Kapušany sú **aktívne**, ponúkajú priestory i možnosti na aktívne trávenie voľného času a rozvíjanie zdravého životného štýlu pre všetky vekové kategórie.

Centrum obce, t.j. Námestie sv. Martina je krásne rozkvitnuté a je priestorom pre zaujímavé aktivity (napr. pravidelné remeselné trhy.) Pre **športové aktivity** sú vytvorené kvalitné, moderné a dostatočné priestory pre rôzne druhy športov (*športový areál, multifunkčné ihrisko, workoutové ihrisko, klzisko – umelá ľadová plocha, kúpalisko – bazén, posilňovňa, požičovňa bicyklov, bežecká trať*) vhodné pre všetky vekové kategórie.

Rovnako tak na území obce sú dostupné **voľnočasové priestory a oddychové zóny** so zeleňou pre aktivity s deťmi, pre seniorov i zdravotne znevýhodnených. Zelenú oddychovú zónu pre všetky vekové kategórie občanov predstavuje Park sv. Cyrila a Metoda.

K dispozícii sú priestory denného centra pre mladé rodiny s deťmi i pre mládež so zabezpečenými animačnými aktivitami.

Kapušany sú bohato navštevované turistami objavujúcimi zaujímavosti a zrekonštruovaný hrad ponúkajúci zaujímavé možnosti trávenia voľného času. Pre turistov je vybudovaná turistická a informačná infraštruktúra s prvkami zelenej infraštruktúry (*náučné chodníky s informačnými*

*tabuľami, cyklotrasa /pešia trasa – k vyhládke pri obci Okružná, napojenie na obec Lada a Fintice).*

Obec Kapušany je obcou **súdržnou a pomáhajúcou**. V obci sa nachádza zariadenie pre seniorov / domov sociálnych služieb a denné centrum pre seniorov / denný stacionár, ktorých činnosť je previazaná s komunitnými aktivitami v obci. Bezbariérové vstupy sú samozrejmosťou vo všetkých verejných budovách, vrátane pošty.

Zdravotné stredisko je centrom so širokou ponukou zdravotníckych služieb odborných lekárov a ďalších služieb súvisiacich so zdravím.

Obec Kapušany je **spravodlivá** a umožňuje rozvoj všetkým jej častiam. Kvalitná infraštruktúra a možnosti jej využívania sú dostupné pre všetkých obyvateľov vo všetkých častiach obce. Mladí obyvatelia konštatujú, že v obci sú dostupné všetky nevyhnutné služby, ktoré pre život v obci potrebujú.

Obyvateľom obce záleží na kvalite poskytovaného **vzdelávania** na území obce, aktívne sa zaujímajú o dianie v ZŠ a MŠ.

Obec Kapušany sa rozrastá v nových lokalitách a rozrastá sa aj ponuka občianskej vybavenosti a služieb pre obyvateľov obce, ktorých rozvoj je dômyselne a kvalitne naplánovaný z hľadiska stavebných a urbanistických požiadaviek.




Amfiteáter v obci je využívaný pre folklórne a hudobné vystúpenia i pre divadelné predstavenia a iné zaujímavé kultúrne podujatia.

Vedenie samosprávy zabezpečuje prístup k objektívnym zdrojom informácií o správe obce pre verejnosť. Samospráva je otvorená, prístupná a ústretová vrátane služieb poskytovaných obecným úradom a obecnou firmou zabezpečujúcou niektoré služby a podporujúcou zamestnanosť znevýhodnených obyvateľov obce. Obec je dostupnou pre vytváranie nových podnikateľských aktivít, pričom podnikanie v cestovnom ruchu je jednou z atraktívnych podnikateľských činností.



## 3.2 Systém cieľov, popis strategických a špecifických cieľov ich súvislostí a strom cieľov

### 3.3

<b>Hlavný cieľ:</b> Zabezpečenie trvalo-udržateľného rozvoja obce Kapušany		
		
<b>Oblasť ľudských zdrojov</b>	<b>Oblasť technickej infraštruktúry</b>	<b>Environmentálna oblasť</b>
Priorita 1 <b>Kvalita miestnej komunity a jej zdrojov (ľudských, kultúrnych, historických a prírodných)</b>	Priorita 2 <b>Kvalita sídelného prostredia obce</b>	Priorita 3 <b>Kvalita životného prostredia obce</b>
Strategický cieľ 1 <b>Podpora rozvoja funkčnej a udržateľnej komunity a jej ľudských a kultúrnych zdrojov</b>	Strategický cieľ 2 <b>Podpora kvality života (dostupnosť sociálnej, technickej, dopravnej infraštruktúry, kvalita bývania)</b>	Strategický cieľ 3 <b>Rozvoj a ochrana životného prostredia obce a historických i prírodných zdrojov</b>
Špecifický cieľ 1.1 <b>Sociálna oblasť</b> Zvýšiť dostupnosť terénnych sociálnych služieb a služieb poskytovaných celoročne pre seniorov a zdravotne znevýhodnených obyvateľov obce	Špecifický cieľ 2.1 Zvýšiť bezpečnosť chodcov a účastníkov cestnej premávky na území obce	Špecifický cieľ 3.1 <b>Oblasť ochrany životného prostredia</b> Zabezpečiť ochranu povrchových i podzemných vôd na území obce
Špecifický cieľ 1.2 <b>Sociálna oblasť</b> Vytvoriť funkčný systém dobrovoľníctva na území obce	Špecifický cieľ 2.2 Zvýšiť bezpečnosť a kvalitu služieb poskytovaných vo verejných budovách v obci	Špecifický cieľ 3.2 <b>Oblasť ochrany životného prostredia</b> Zabezpečiť dostatočnú prevádzkovú kapacitu obce pre činnosti súvisiace s nakladaním s odpadmi

<p>Špecifický cieľ 1.3</p> <p><b>Sociálna oblasť</b>  <b>Podporiť zamestnanosť ťažko zamestnateľných a zdravotne znevýhodnených obyvateľov obce</b></p>	<p>Špecifický cieľ 2.3</p> <p><b>Vytvoriť vhodné podmienky pre jednotlivé druhy športov dobudovaním športovísk, športovej infraštruktúry a zázemia pre šport</b></p>	<p>Špecifický cieľ 3.3</p> <p><b>Zhodnotiť využitie zelene pre jej funkcie (okrem estetickkej a produkčnej)</b></p>
<p>Špecifický cieľ 1.4</p> <p><b>Sociálna oblasť</b>  <b>Vytvoriť komunitné zázemie pre jednotlivé skupiny obyvateľstva</b></p>	<p>Špecifický cieľ 2.4</p> <p><b>Zabezpečiť bezpečnosť obyvateľov obce a ich majetku pri Ladianke a v lokalite Pod hradom</b></p>	<p>Špecifický cieľ 3.4</p> <p><b>Oblasť turizmu a cestovného ruchu</b>  <b>Zabezpečiť primerané využitie potenciálu obce Kapušany pre rozvoj rekreácie, turizmu a cestovného ruchu</b></p>
<p>Špecifický cieľ 1.5</p> <p><b>Oblasť vzdelávania</b>  <b>Podporiť zvýšenie podmienok pre rozvoj športu v ZŠ s MŠ</b></p>	<p>Špecifický cieľ 2.5</p> <p><b>Zlepšiť stav majetkovo-právnych vzťahov obce</b></p>	
<p>Špecifický cieľ 1.6</p> <p><b>Oblasť vzdelávania</b>  <b>Vytvoriť ponuku neformálneho vzdelávania v obci</b></p>	<p>Špecifický cieľ 2.6</p> <p><b>Zvýšiť bezpečnosť detí a žiakov ZŠ s MŠ</b></p>	
<p>Špecifický cieľ 1.7</p> <p><b>Oblasť kultúry, kultúrneho a spoločenského života</b>  <b>Posilniť personálne zabezpečenie oblasti rozvoja kultúry na území obce</b></p>		
<p>Špecifický cieľ 1.8</p> <p><b>Oblasť kultúry, kultúrneho a spoločenského života</b>  <b>Vytvoriť kultúrne podujatie pre mladého diváka a publikum duchovnej piesne</b></p>		
<p>Špecifický cieľ 1.9</p> <p><b>Oblasť kultúry, kultúrneho a spoločenského života</b></p>		

<p>Zvýšiť využitie amfiteátra počas roka podujatiami obce i podujatiami externých subjektov</p>		
<p>Špecifický cieľ 1.10</p> <p><b>Oblasť kultúry, kultúrneho a spoločenského života</b>  Zlepšiť propagáciu a zviditeľňovanie kultúrneho, historického a prírodného potenciálu obce</p>		
<p>Špecifický cieľ 1.11</p> <p><b>Oblasť športu a zdravého životného štýlu</b>  Zvýšiť záujem žien a mládeže o aktívne športovanie</p>		
<p>Špecifický cieľ 1.12</p> <p><b>Oblasť športu a zdravého životného štýlu</b>  Podporiť rozvoj športu v ZŠ s MŠ</p>		
<p>Špecifický cieľ 1.13</p> <p><b>Oblasť športu a zdravého životného štýlu</b>  Vytvoriť ponuku športových podujatí pre podporu rozvoja komunitného života</p>		

## 4 Implementačný plán a plán monitorovania

### 4.1 Nástroje na implementáciu stratégie



<b>PRIORITA 1</b>		<b>Kvalita miestnej komunity a jej zdrojov (ľudských, kultúrnych, historických a prírodných)</b>				
<b>STRATEGICKÝ CIEĽ 1</b>		<b>Podpora rozvoja funkčnej a udržateľnej komunity a jej ľudských, kultúrnych, historických a prírodných zdrojov</b>				
<b>Oblasť</b>		<b>Sociálna oblasť</b>				
<b>Špecifický cieľ 1.1</b>		<b>Zvýšiť dostupnosť terénnych sociálnych služieb a služieb poskytovaných celoročne pre seniorov a zdravotne znevýhodnených obyvateľov obce</b>				
<b>Problém</b>		absencia poskytovania celoročných sociálnych služieb pre seniorov /prípadne zdravotne znevýhodnených				
<b>Príčiny</b>		chýbajúca nehnuteľnosť, chýbajúce zmapovanie potrieb, chýbajúci zámer pre širšie okolie, chýbajúca štúdia				
<b>OPATRENIA/ AKTIVITY</b>		<b>INDIKATÍVNY TERMÍN PLNENIA</b>	<b>MERATEĽNÝ UKAZOVATEĽ</b>	<b>ZODPOVEDNÝ SUBJEKT</b>	<b>FINANČNÉ KRYTIE</b>	<b>ZDROJ FINANCOVANIA</b>
<b>Sociálne zariadenie pre seniorov/ zdravotne znevýhodnených - celoročné</b>						
1.1.1	Osloviť susedné obce (mikroregiónu, prípadne MAS) vo veci plánovania sociálnych služieb	1.kvartál 2022	Zrealizované pracovné stretnutie dotknutých obcí	Sociálna komisia, Referát sociálnych vecí	-	-

			Zápisnica z prac. stretnutia s úlohami			
1.1.2	Zrealizovať prieskum potrieb na úrovni starostov (východiskový stav, definovanie problémov a ich príčin, definovanie potrieb, zdrojov atď.)	1.kvartál 2022	Zrealizovaný prieskum Správa z prieskumu	Sociálna komisia, Referát sociálnych vecí	-	-
1.1.3	Vytvoriť formálne partnerstvo /združenie pre potreby vybudovania zariadenia	2.kvartál 2022	Vytvorené formálne partnerstvo Zmluva o partnerstve	Sociálna komisia, Referát sociálnych vecí	-	-
1.1.4	Vytvoriť spoločnú stratégiu pre vybudovanie zariadenia (lokalita, nehnuteľnosť, financovanie, atď.)	3.-4.kvartál 2022	Vytvorená stratégia, t.j. postup prác, harmonogram	Sociálna komisia, Referát sociálnych vecí	-	-
1.1.5	Realizovať výstavbu zariadenia pre seniorov / zdravotne znevýhodnených (majetkové vysporiadanie, PD, finančné zdroje, výstavba, zabezpečenie	podľa finančných zdrojov	Projektová dokumentácia Nehnutel'nosť určená pre výstavbu	Vedenie obce (starosta, OcZ)	1 mil eur	EŠIF, združené prostriedky spolupracujúcich obcí , rozpočet obce
<b>Rozvoj sociálnych služieb na území obce</b>						
1.1.6	Realizovať prieskum potrieb obyvateľov obce v oblasti sociálnych služieb v intervale najmenej 3 rokov	v intervale - každé 3 roky (IV.kvartál)	Zrealizovaný prieskum trhu	Sociálna komisia, Referát sociálnych vecí	-	-

1.1.7	Vytvoriť ročný plán osvetových aktivít a ich realizácia ( <i>protidrogová tematika, protialkoholická tematika, protifajčiarska tematika, zameraná na závislosti od internetu, počítačových a hazardných hier, prevencia proti kriminalite, podpora poradenstva a pomoc pre zneužívané deti a mládež. osobná bezpečnosť seniorov</i> )	v intervale - 1xročne (IV.kvartál) - súčasť akčného plánu KPSS	Ročný plán osvetových aktivít /plnenie plánu	Sociálna komisia, Referát sociálnych vecí	-	-
1.1.8	Zvýšiť informovanosť o možnostiach pomoci pre občanov ohrozených ťažkými životnými situáciami (prostredníctvom web, časopisu, obecného hlásnika a pod.)	priebežne	Ročný plán informačných aktivít /plnenie plánu	Referát sociálnych vecí	-	-
1.1.9	Podporiť zotrvanie klienta v prirodzenom prostredí rozvojom terénnych sociálnych služieb (opatrovateľská služba, odľahčovacia služba, terénna sociálna práca) v zmysle VZN	priebežne		Sociálna komisia, Referát sociálnych vecí	-	-
1.1.10	Rozvíjať spoluprácu obce, sociálnej komisie a MSČK: spolupráca pri príprave ročného plánu	v intervale - 1xročne (IV.kvartál) - súčasť akčného plánu KPSS	Partnerstvo MSČK s obcou	Sociálna komisia, Referát sociálnych vecí	-	-
1.1.11	Realizovať burzu (šatstva, hračiek, šk. pomôcok atď.)	1xročne	Zrealizovaná burza šatstva v spolupráci s MSČK	Referát sociálnych vecí	-	-
1.1.12	Zabezpečiť AED defibrilátor a zaradiť obec do mapy miest s dostupným defibrilátorom	1. kvartál 2022	AED defibrilátor Zaznačenie obce do mapy	Referát sociálnych vecí	3000€	Rozpočet obce 2% Kapušany pre všetkých, n.o.

Špecifický cieľ 1.2		Vytvoriť funkčný systém dobrovoľníctva na území obce				
Problém		chýbajúci systém dobrovoľníctva v jednotlivých oblastiach života obce				
Príčiny		chýbajúca tradícia dobrovoľníctva v obci, chýbajúci gestor - koordinátor pre dobrovoľnícke aktivity				
1.2.1	Zostaviť pracovnú skupinu zastrešujúcu dobrovoľnícku činnosť v obci	2.kvartál 2022	Pracovná skupina pre dobrovoľníctvo	Sociálna komisia	-	-
1.2.2	Vytvoriť kontaktné miesto pre dobrovoľníctvo	2.kvartál 2022	Kontaktné miesto pre dobrovoľníctvo	Referát sociálnych vecí	-	-
1.2.3.	Vytvoriť dobrovoľnícke programy tak, aby sa do nich mohli zapojiť všetky sociálne skupiny z rôznych generácií	3.kvartál 2022	Dobrovoľnícke programy (opis, ponuka)	Pracovná skupina pre dobrovoľníctvo	-	-
1.2.4	Vytvoriť ponuku dobrovoľníckych aktivít vhodných pre seniorov (výsadba kvetín, spolupráca pri vedení záujmových krúžkov)	1.kvartál 2023	Zoznam dobrovoľníckych možností aktuálnych pre kalendárny rok	Pracovná skupina pre dobrovoľníctvo	-	-
1.2.5	Podporiť sieťovanie, spoluprácu a oceňovanie dobrovoľníckej činnosti	IV. kvartál -každoročne	Ocenenie dobrovoľníctva na území obce 1x ročne	Pracovná skupina pre dobrovoľníctvo	-	-
1.2.6	Zabezpečiť informovanie a vzdelávanie dobrovoľníkov	1xročne	Ročný plán informačných a vzdelávacích aktivít pre dobrovoľníkov	Pracovná skupina pre dobrovoľníctvo	-	-
1.2.7	Iniciovať vznik mládežníckeho parlamentu v obci / žiackej rady v ZŠ a Radu seniorov	3.kvartál 2022	Vytvorený mládežnícky parlament / Rada seniorov	Vedenie obce (starosta, OcZ)	-	-



Špecifický cieľ 1.3		Podporiť zamestnanosť ťažko zamestnateľných a zdravotne znevýhodnených obyvateľov obce				
<b>Problém</b>		Nedostatočná podpora zamestnanosti ťažko zamestnateľných a zdravotne znevýhodnených obyvateľov obce				
<b>Príčiny</b>		chýbajúci sociálny/obecný podnik, chránená dielňa/miesto - chýbajúci podnikateľský plán - chýbajúca pracovná skupina pre zriadenie sociálneho/obecného podniku, chránenej dielne				
1.3.1	Zamerať sa pri hľadaní pracovnej sily na uchádzačov o zamestnanie z radov obyvateľov obce (OcÚ, ZŠ s MŠ, ŠKD, ŠJ)	priebežne	Pracovné ponuky zamerané na obyvateľov obce	starosta	-	-
1.3.2	Využívať nástroj, ktorým je absolventská prax (al. jej alternatívy v zmysle platnej legislatívy)	priebežne	Zamestnanci obce v rámci absolventskej praxe	Referát sociálnych vecí	-	-
1.3.3	Využívať nástroj sociálne zodpovedného verejného obstarávania	priebežne	VO so zreteľom na sociálne zodpovedné VO	Referát strategického rozvoja	-	-
1.3.4	Oslovovať predovšetkým miestnych dodávateľ tovarov, poskytovateľov služieb a realizátorov stavebných prác v rámci VO	priebežne	Priame oslovovanie miestnych subjektov	Referát strategického rozvoja	-	-
<b>Obecný - sociálny podnik</b>						
1.3.5	Zostaviť pracovnú skupinu pre prípravu zriadenia obecného (sociálneho) podniku	2.kvartál 2023	Pracovná skupina pre zriadenie OP	Vedenie obce (starosta/OcZ)	-	-
1.3.6	Vypracovať harmonogram a postup zriadenia obecného podniku	3.kvartál 2023	Harmonogram a postup zriadenia obecného podniku	Pracovná skupina pre zriadenie OP	-	-
1.3.7	Vypracovať podnikateľský plán obecného (sociálneho) podniku	4.kvartál 2023	Podnikateľský plán obecného (sociálneho) podniku	Pracovná skupina pre zriadenie OP	-	-

1.3.7	Zriaďiť obecný (sociálny) podnik - zabezpečiť manažérske vedenie a personálne obsadenie podniku	1. kvartál 2024	Fungujúci obecný (sociálny) podnik	Vedenie obce (starosta/OcZ)	2000€	Rozpočet obce
<b>Špecifický cieľ 1.4</b>		<b>Vytvoriť komunitné zázemie a podmienky pre jednotlivé skupiny obyvateľstva</b>				
<b>Problém</b>		<b>Nedobudované komunitné zázemie pre jednotlivé skupiny obyvateľstva</b>				
<b>Príčiny</b>		chýbajúce priestorové kapacity a vybavenie (klub mládeže, multifunkčné ihrisko atď')				
1.4.1	Vytvoriť pracovnú skupinu pre zriadenie denného komunitného centra (rodinného / materského / mládežníckeho / pre spolky/ kapely) s cieľom vytvoriť návrh pre priestory, obsahovú náplň, personálne zabezpečenie	2.kvartál 2022	Pracovná skupina pre zriadenie denného komunitného centra	Vedenie obce (starosta/OcZ)	-	-
1.4.2	Zriaďiť denné komunitné centrum (rodinné / materské / mládežnícke / pre spolky/ kapely) v existujúcom dennom centre	2022	System fungovania denného komunitného centra – vytvorená ponuka	Pracovná skupinu pre zriadenie denného centra - Vedenie obce (starosta/OcZ)	-	-
1.4.3	Vytvoriť bezbariérový vstup do budovy zdravotného strediska a knižnice	3.kvartál 2022	bezbariérový vstup do budovy zdravotného strediska a knižnice	Stavebná komisia – Referát strategického rozvoja	5000€	Rozpočet obce
1.4.4	Zadefinovať požiadavku Slovenskej pošty na bezbariérový vstup	1.kvartál 2022	Oslovovací list vedeniu Slovenskej pošty Bezbariérový vstup	Vedenie obce (starosta/OcZ)	-	-
1.4.5	Realizovať 1x ročne Deň rodiny	1 x ročne (máj)	Podujatie Deň rodiny	Sociálna komisia	á5000€	Rozpočet obce / grant PSK / sponzorské

						finančné prostriedky
Oblasť vzdelávania						
<b>Špecifický cieľ 1.5</b>		<b>Podporiť zvýšenie podmienok pre rozvoj športu v ZŠ s MŠ</b>				
<b>Problém</b>		Nedostatočná úroveň podmienok pre rozvoj športu v ZŠ s MŠ				
<b>Príčiny</b>		Chýbajúci plán rozvoja športu na škole (personálne kapacity, motivácia žiakov), neodúčené hodiny TV, chýbajúca nadväznosť oblasti športu v obci na športovú činnosť v škole				
1.5.1	Sprístupniť telocvičňu v prázdninovom období	Počas obdobia prázdnin / prípadne sviatkov	Sprístupnené priestory telocvične podľa potrieb	Športová komisia v spolupráci so ZŠ s MŠ	-	-
<b>Špecifický cieľ 1.6</b>		<b>Vytvoriť ponuku neformálneho vzdelávania v obci</b>				
<b>Problém</b>		Chýbajúca ponuka neformálneho vzdelávania v obci				
<b>Príčiny</b>						
1.6.1	Podporiť vzdelávanie dospelých v miestnej ZŠ a SZUŠ - prostredníctvom ZŠ s MŠ / SZUŠ	Priebežne	Ponuka neformálneho vzdelávania pre dospelých	ZŠ s MŠ /SZUŠ	-	-
<b>Oblasť kultúry, kultúrneho dedičstva a spoločenského života</b>						
<b>Špecifický cieľ 1.7</b>		<b>Posilniť personálne zabezpečenie oblasti rozvoja kultúry na území obce</b>				
<b>Problém</b>		Nedostatočné personálne zabezpečenie oblasti rozvoja kultúry				
<b>Príčiny</b>		Chýbajúce zastrešenie oblasti kultúry kmeňovým zamestnancom OcÚ, chýbajúci referát, chýbajúci poverený zamestnanec				
1.7.1	Zabezpečiť administrovanie agendy kultúrnej oblasti na OcÚ	1.kvartál 2022	Poverený zamestnanec agendou kultúry	Vedenie obce		-
<b>Špecifický cieľ 1.8</b>		<b>Vytvoriť kultúrne podujatie pre mladého diváka a publikum duchovnej piesne</b>				
<b>Problém</b>		Chýbajúca ponuka kultúrneho podujatia pre publikum mladého diváka a publikum duchovnej piesne				

<b>Príčiny</b>						
1.8.1	Vytvoriť podujatie duchovnej al. gospelovej piesne (prehliadka, koncert) – osobitné al.spojené s iným podujatím v obci	1x ročne	podujatie	Komisia pre kultúru a školstvo	á 2000€	Rozpočet obce / grant PSK / Fond na podporu umenia sponzorské finančné prostriedky
1.8.2	Realizovať kultúrne podujatie pre mladého diváka (zaradiť podujatie do plánu kultúrnych podujatí)	1x ročne	Podujatie	Komisia pre kultúru a školstvo	á 2000€	Rozpočet obce / grant PSK / sponzorské finančné prostriedky
<b>Špecifický cieľ 1.9</b>						
<b>Zvýšiť využitie amfiteátra počas roka podujatiami obce i podujatiami externých subjektov</b>						
<b>Problém</b>						
Nedostatočne využitý potenciál amfiteátra						
<b>Príčiny</b>						
Nevyužívanie amf.v regionálnom meradle, t.j, jediným využívatel'om amf.je obec (občasne ost. organizácie)						
1.9.1	Vybudovať prestrešenie parkového amfiteátra na základe existujúcej PD	r.2023	prestrešenie parkového amfiteátra	Vedenie obce – Obecné zastupiteľstvo	500 000€	EŠIF, Interreg
1.9.2	Realizovať na miestnom amfiteátri Letné kino	Priebežne	Letné premietanie	Komisia pre kultúru a školstvo, zamestnanec poverený agendou kultúry	á 1000€	Rozpočet obce
1.9.3	Propagovať možnosť prenájmu amfiteátra pre verejnosť (v miestnom časopise, na web stránke obce, soc.sieti, oslovením agentúr)	Priebežne	Propagácia amf.	Komisia pre kultúru a školstvo	-	-
<b>Špecifický cieľ 1.10</b>						
<b>Zlepšiť propagáciu a zviditeľňovanie kultúrneho, historického a prírodného potenciálu obce</b>						

<b>Problém</b>		Nedostatočná propagácia a zviditeľňovanie kultúrneho, historického a prírodného potenciálu obce				
1.10.1	Vytvoriť pracovnú skupinu pre prípravu remeselných trhov / jarmoku v rámci KFD	2.kvartál 2022	Pracovná skupina pre prípravu remeselných trhov	Komisia pre kultúru a školstvo	-	-
1.10.2	Organizovať remeselné trhy /jarmok na námestí (samostatne, prípadne ako sprievodné podujatie KFD)	2.kvartál 2022	Remeselné trhy	Pracovná skupina pre prípravu remeselných trhov	á2000€	Rozpočet obce / grant PSK / sponzorské finančné prostriedky
<b>Špecifický cieľ 1.11</b>		<b>Zvýšiť záujem žien a mládeže o aktívne športovanie</b>				
<b>Problém</b>		Klesajúci záujem žien a mládeže o šport				
<b>Príčiny</b>						
1.11.1	Vytvoriť v spolupráci so športovými klubmi v obci ponuku športových aktivít pre ženy	1.kvartál 2022	Ponuka športových aktivít pre ženy - zverejnená	Športová komisia	-	-
1.11.2	Vytvoriť v spolupráci so športovými klubmi v obci ponuku športových aktivít pre mládež a propagovať ju	1.kvartál 2022	Ponuka športových aktivít pre mládež - zverejnená	Športová komisia	-	-
<b>Špecifický cieľ 1.12</b>		<b>Podporiť rozvoj športu v ZŠ s MŠ</b>				
<b>Problém</b>		Stagnujúci rozvoj športu v ZŠ				
<b>Príčiny</b>						
1.12.1	Podporiť spoluprácu miestnych športových spolkov so ZŠ s MŠ v rámci krúžkovej činnosti (volejbal, florbal, stolný tenis, hasičský šport)	Priebežne	Pracovné stretnutie vedenia OŠK, MFC s vedením školy – Záznam	Športová komisia	-	-

			v pracovného stretnutia			
1.12.2	Podporiť spoluprácu miestnych športových spolkov so ZŠ s MŠ v rámci obecných súťaží	Priebežne	Pracovné stretnutie vedenia OŠK, MFC s vedením školy – Záznam v pracovného stretnutia	Športová komisia	-	-
1.12.3	Realizovať prieskum u rodičov vo veci ich záujmu o profiláciu tried na športové zameranie	1.kvartál 2022	Výstupy z prieskumu	Športová komisia	-	-
1.12.4	Iniciovať vznik "športových tried" v ZŠ s MŠ	Šk.rok 2023/2024	Koncepcia rozvoja školy	Vedenie obce / OcZ	-	-
1.12.5	Zabezpečiť plnenie učebných osnov pre TV v ZŠ s MŠ (v spolupráci s vedením ZŠ s MŠ)	Šk.rok 2023/2024	Kontrola	Športová komisia	-	-
<b>Špecifický cieľ 1.13</b>		<b>Vytvoriť ponuku športových podujatí pre podporu rozvoja komunitného života</b>				
<b>Problém</b>		Chýbajúce športové podujatia pre podporu komunitného života v obci				
<b>Príčiny</b>						
1.13.1	Vytvoriť športové podujatie komunitného charakteru (uličný turnaj, preteky detí a mládeže a pod)	1 x ročne	Ročný plán športových podujatí organizovaných obcou	Športová komisia	á 1000€	Rozpočet obce / grant PSK / sponzorské finančné prostriedky



<b>PRIORITA 2</b>		<b>Kvalita sídelného prostredia obce</b>				
<b>STRATEGICKÝ CIEĽ 2</b>		Podpora kvality života (dostupnosť sociálnej, technickej, dopravnej infraštruktúry, kvalita bývania)				
<b>Špecifický cieľ 2.1</b>		Zvýšiť bezpečnosť chodcov a účastníkov cestnej premávky na území obce				
<b>Problém</b>		Nedostatočná bezpečnosť chodcov a účastníkov cestnej premávky				
<b>OPATRENIA/ AKTIVITY</b>		<b>INDIKATÍVNY TERMÍN PLNENIA</b>	<b>MERATEĽNÝ UKAZOVATEĽ</b>	<b>ZODPOVEDNÝ SUBJEKT</b>	<b>FINANČNÉ KRYTIE</b>	<b>ZDROJ FINANCOVANIA</b>
<b>Vybudovať chýbajúce miestne cestné komunikácie a komunikácie pre peších v zmysle existujúcej alebo novo obstaranej PD</b>						
<b>2.1.1</b>	Vybudovať cestu na ul. Pri trati k BNŠ (obstaráť PD)	<b>r.2023</b>	PD pre cestu Pri trati Vybudovaná cesta Pri Trati	<b>Vedenie obce (starosta - OcZ)</b>	<b>50 000€</b>	<b>EŠIF, rozpočet obce</b>
<b>2.1.2</b>	Vybudovať chodník na ul. Železničná - v zmysle existujúcej PD	<b>r.2022</b>	Vybudovaný chodník ul. Železničná	<b>Vedenie obce (starosta - OcZ)</b>	<b>50 000€</b>	<b>EŠIF, rozpočet obce</b>
<b>2.1.3</b>	Vybudovať miestnu obslužnú komunikáciu medzi ulicami Topol'ová a G.Kapyho k bytom (obstaráť PD)	<b>r.2026</b>	PD Vybudovaná miestnu obslužnú komunikáciu medzi ulicami Topol'ová a G.Kapyho	<b>Vedenie obce (starosta - OcZ)</b>	<b>300 000€</b>	<b>EŠIF, rozpočet obce</b>

<b>2.1.4</b>	Vybudovať prepojenie ulíc (Ardova – Slánska – Kováčska po Tehelnú) -(obstarať PD)	<b>r.2027</b>	Vybudované prepojenie ulíc (Ardova – Slánska – Kováčska po Tehelnú)	<b>Vedenie obce (starosta – OcZ)</b>	<b>1 000 000€</b>	<b>EŠIF, rozpočet obce</b>
<b>2.1.5</b>	Vybudovať parkovisko za budovou OcÚ	<b>r.2022</b>	Vybudované parkovisko za budovou OcÚ	<b>Vedenie obce (starosta – OcZ)</b>	<b>50 000€</b>	<b>rozpočet obce</b>
<b>2.1.6</b>	Zabezpečiť technickú infraštruktúru v plánovaných obytných zónach (Na nižšej tabuli, Mlyniská, Vtáčí hon, Grófske) – obstarať PD	<b>r.2027</b>	PD Vybudovaná TI	<b>Vedenie obce (starosta – OcZ)</b>	<b>10 000 000€</b>	<b>EŠIF (prípadne ako developerská aktivita s finančným krytím)</b>
<b>2.1.7</b>	Odvodniť ul. Bardejovská	<b>r.2024</b>	Zrealizované odvodnenie ul. Bardejovská	<b>Stavebná komisia</b>	<b>20 000€</b>	<b>rozpočet obce</b>
<b>2.1.8</b>	Odvodniť ul. Požiarnická	<b>r.2023</b>	Zrealizované odvodnenie ul. Požiarnická	<b>Stavebná komisia</b>	<b>20 000€</b>	<b>rozpočet obce</b>
<b>2.1.9</b>	Odvodniť spodnú časť Parku sv.Cyrila a Metoda	<b>r.2023</b>	Zrealizované odvodnenie časti parku	<b>Stavebná komisia</b>	<b>20 000€</b>	<b>rozpočet obce</b>
<b>Rekonštruovať alebo dobudovať existujúce komunikácie a komunikácie pre peších</b>						
<b>2.1.10</b>	Realizovať komplexné riešenie ul. Záhradná - vyhotoviť PD	<b>r.2027</b>	Rekonštruovaná ul. Záhradná	<b>Vedenie obce (starosta – OcZ)</b>	<b>250 000€</b>	<b>rozpočet obce, EŠIF – IUS, OP Slovensko</b>
<b>2.1.11</b>	Rekonštruovať cestu na ul. Železničná	<b>r.2026</b>	Rekonštruovaná ul. Železničná	<b>Vedenie obce (starosta – OcZ)</b>	<b>250 000€</b>	<b>rozpočet obce, EŠIF – IUS, OP Slovensko</b>
<b>2.1.12</b>	Rekonštruovať cestu na ul.Krátka	<b>r.2025</b>	Rekonštruovaná ul. Krátka	<b>Vedenie obce (starosta – OcZ)</b>	<b>60 000€</b>	



2.1.13	Rekonštruovať cestu na ul. Priemyselná	r.2027	Rekonštruovaná ul. Priemyselná	Vedenie obce (starosta - OcZ)	250 000€	rozpočet obce, EŠIF - IUS, OP Slovensko
2.1.14	Rekonštruovať cestu na ul. Cintorínska vrátane chodníka	r.2023	Rekonštruovaná ul. Cintorínska vrátane zjazdeného chodníka	Vedenie obce (starosta - OcZ)	250 000€	rozpočet obce, EŠIF - IUS, OP Slovensko
2.1.15	Rekonštruovať cestu na ul. Slovenská vrátane chodníka a priekopy (500 m)	r.2027	Rekonštruovaná ul. Slovenská vrátane chodníka a priekopy	Vedenie obce (starosta - OcZ)	250 000€	rozpočet obce, EŠIF - IUS, OP Slovensko
2.1.16	Rekonštruovať cestu na ul. Poštová	r.2026	Rekonštruovaná ul. Poštová	Vedenie obce (starosta - OcZ)	150 000€	rozpočet obce, EŠIF - IUS, OP Slovensko
2.1.17	Rekonštruovať cestu /resp. križovatku pri moste pod hradom	r.2027	Rekonštruovaná križovatku pri moste pod hradom	Vedenie obce (starosta - OcZ)	150 000€	rozpočet obce, EŠIF - IUS, OP Slovensko
2.1.18	Rekonštruovať most pod hradom - zvýšenie prietoku	r.2027	Rekonštruovaný most pod hradom	Vedenie obce (starosta - OcZ)	300 000€	rozpočet obce, EŠIF - IUS, OP Slovensko
2.1.19	Rekonštruovať most na Železničnej ulici	r.2022	Rekonštruovaný most na Železničnej ulici	Vedenie obce (starosta - OcZ)	50 000€	Rozpočet obce
2.1.20	Rekonštruovať most pri Kapanoši od ul. Záhradná	r.2027	Rekonštruovaný most pri Kapanoši od ul. Záhradnej	Vedenie obce (starosta - OcZ)	50 000€	Rozpočet obce
2.1.21	Rekonštruovať ul. Kráľovská smerom ku Slovenskej (II.časť)	r.2027	Rekonštruovaná ul. Kráľovská smerom ku Slovenskej	Vedenie obce (starosta - OcZ)	150 000€	Rozpočet obce

2.1.22	Rekonštruovať cestu na ul. Topoľová	r.2022	Rekonštruovaná ul. Topoľová	Vedenie obce (starosta - OcZ)	150 000€	Rozpočet obce
<b>Dobudovať systém verejného osvetlenia v zastavanom území</b>						
2.1.23	Realizovať verejné osvetlenie v parku (20 ks lúčok)	r.2023	Realizované verejné osvetlenie v parku	Vedenie obce (starosta - OcZ)	80 000€	Rozpočet obce
2.1.24	Realizovať verejné osvetlenie na uliciach pod hradom	r.2022	Realizované verejné osvetlenie na uliciach pod hradom	Vedenie obce (starosta - OcZ)	100 000€	Rozpočet obce
<b>Dopravné značenie</b>						
2.1.26	Vyhotoviť aktualizáciu projektu dopravného značenia – súpis všetkých potrebných dopravných značení	1.kvartál r.2022	Aktualizovaný projekt dopravného značenia	Vedenie obce (starosta - OcZ)	5000€	Rozpočet obce
2.1.27	Realizovať značenie v zmysle návrhu PD	2.kvartál r.2022	Realizované značenie	Vedenie obce (starosta - OcZ)	5000€	Rozpočet obce
2.1.28	Osadiť značenie o slepých uliciach	2.kvartál r.2022	Realizované značenie	Vedenie obce (starosta - OcZ)	500€	rozpočet obce
2.1.29	Osadiť dopravné zrkadlo na ulici Topoľová	2.kvartál r.2022	osadené zrkadlo	Stavebná komisia	200€	rozpočet obce
<b>Chránený prechod pre chodcov cez železničnú trať</b>						
2.1.30	Zriadiť v spolupráci so ŽSR chránený prechod pre chodcov cez železničnú trať v lokalite pri futbalovom ihrisku a revitalizovať okolie	r.2027	Zriadený chránený prechod	Stavebná komisia	10 000€	rozpočet obce
<b>Autobusové zastávky</b>						

2.1.31	Rekonštruovať jestvujúce autobusové zastávky	r.2024	Rekonštruované autobusové zastávky (všetky)	Referát strategického rozvoja	10 000€	rozpočet obce, EŠIF – IUS, OP Slovensko, PRV
2.1.32	Vybudovať chýbajúce al. nevyhovujúce autobusové zastávky (ul. Bardejovská, ul. Prešovská)	r.2027	Vybudované zastávky na ul. Bardejovská/Prešovská	Vedenie obce (starosta – OcZ)	15 000€	Rozpočet obce
<b>Kamerový systém</b>						
2.1.33	Dovybaviť obec kamerovým systémom na základe definovaných potrieb	r.2023	Dobudovaný kamerový systém	Vedenie obce (starosta – OcZ)	100 000€	rozpočet obce, EŠIF – IUS, OP Slovensko, PRV
<b>Špecifický cieľ 2.2</b>		<b>Zvýšiť bezpečnosť a kvalitu služieb poskytovaných vo verejných budovách a verejných priestranstvách v obci</b>				
<b>Problém</b>		Nedostatočná bezpečnosť a kvalita služieb poskytovaných vo verejných budovách v obci a verejných priestranstvách v obci				
<b>OPATRENIA/ AKTIVITY</b>		<b>INDIKATÍVNY TERMÍN PLNENIA</b>	<b>MERATELNÝ UKAZOVATEĽ</b>	<b>ZODPOVEDNÝ SUBJEKT</b>	<b>FINANČNÉ KRYTIE</b>	<b>ZDROJ FINANCOVANIA</b>
<b>Rekonštrukcia a modernizácia verejných budov podľa existujúcej al. novej projektovej dokumentácie:</b>						
2.2.1	<b>Kultúrny dom:</b> Rekonštruovať a modernizovať budovu kultúrneho domu (zateplenie budovy, nadstavba, strecha, dovybavenie: pódium, premietacia technika, svetelná a zvuková technika, výmena opony, rampa, oprava podlahy)	r.2022-23	PD Rekonštruovaná budova KD	Vedenie obce (starosta – OcZ)	500 000€	rozpočet obce, EŠIF – IÚS, OP Slovensko, PRV
2.2.2	<b>Budova Denného komunitného centra:</b> zlepšiť energetickú hospodárnosť budovy denného komunitného centra (zateplenie obvodových stien, rekonštrukcia strechy)	r.2024	PD Rekonštruovaná budova Denného komunitného centra	Vedenie obce (starosta – OcZ)	300 000€	rozpočet obce, EŠIF – IÚS, OP Slovensko, PRV

2.2.3	<b>Budova hasičskej zbrojnice:</b> oprava strechy, zateplenie obvodového muriva	r.2024	PD Rekonštruovaná budova hasičskej zbrojnice	Vedenie obce (starosta - OcZ)	200 000€	rozpočet obce, EŠIF - IÚS, OP Slovensko, PRV
2.2.4	<b>Budova zdravotného strediska:</b> zateplenie obvodového muriva / interiérové stavebné úpravy	r.2025	PD Rekonštruovaná budova zdravotného strediska	Vedenie obce (starosta - OcZ)	400 000€	rozpočet obce, EŠIF - IÚS, OP Slovensko, PRV
2.2.5	<b>Budova šatní na futbalovom ihrisku</b> (výmena kúrenia, oprava strechy, sociálnych zariadení, oprava fasády, výmena okien na šatniach, zateplenie, pripojenie na verejnú kanalizáciu, rekonštrukcia prístavby, t.j. šatní pre hostí)	r.2024	PD Rekonštruovaná budova šatní na futbalovom ihrisku	Vedenie obce (starosta - OcZ)	100 000€	rozpočet obce, EŠIF - IÚS, OP Slovensko, PRV
2.2.6	<b>Budova klubovne na futbalovom ihrisku</b> (komplexná rekonštrukcia) – oprava strechy, zateplenie obv.muriva, zavedenie vykurovacieho systému, dokončenie rekonštrukcie prístavby a soc.zariadení	r.2024	PD Rekonštruovaná budova bufetu na futbalovom ihrisku	Vedenie obce (starosta - OcZ)	80 000€	rozpočet obce
2.2.7	<b>Školská telocvičňa:</b> rekonštrukcia palubovky telocvične, obkladov a chodbových priestorov	r.2022	Rekonštruovaná telocvičňa	Starosta obce / vedenie ZŠ s MŠ	60 000€	rozpočet obce
2.2.8	<b>Školská jedáleň:</b> projektový zámer využitia terasy školskej jedálne	r.2022	Projektový zámer pre využitie jedálne na komerčné účely	Vedenie obce (starosta - OcZ)	2000€	rozpočet obce
<b>Verejné priestranstvo</b>						
<b>Špecifický cieľ 2.3</b>		<b>Vytvoriť vhodné podmienky pre jednotlivé druhy športov dobudovaním športovísk, športovej infraštruktúry a zázemia pre šport</b>				
<b>Problém</b>		Nedostatočná vybavenosť obce v oblasti športu a voľnočasových aktivít				

OPATRENIA/ AKTIVITY		INDIKATÍVNY TERMÍN PLNENIA	MERATEĽNÝ UKAZOVATEĽ	ZODPOVEDNÝ SUBJEKT	FINANČNÉ KRYTIE	ZDROJ FINANCOVANIA
<b>Cyklochodník</b>						
2.3.1	Vybudovať cyklistické chodníky		Vybudované cyklistické chodníky	<b>Vedenie obce (starosta - OcZ)</b>	<b>1 500 000€</b>	<b>rozpočet obce, EŠIF - IÚS, OP Slovensko, PRV</b>
2.3.1.a	1. Kapušany - Fulianka	<b>r.2027</b>	-	Referát strategického rozvoja	• <b>600 000€</b>	
2.3.1.b	2. Kapušany - Lada	<b>r.2027</b>	-	Referát strategického rozvoja	• <b>300 000€</b>	
2.3.1.c	3. Kapušany - Fintice	r.2026	-	Referát strategického rozvoja	• <b>600 000€</b>	
2.3.2	Zriadiť požičovňu bicyklov	<b>r.2026</b>	Požičovňa bicyklov	Referát strategického rozvoja	<b>30 000€</b>	<b>rozpočet obce, EŠIF - IÚS, OP Slovensko, PRV</b>
2.3.3	Vybudovať stojany na bicykle/ resp. prístrešok pre bezpečné odloženie bicyklov pri železničnej stanici s cieľom zvýšiť využívanie železničnej stanice	<b>r.2026</b>	Stojany na bicykle/ resp. prístrešok	Referát strategického rozvoja	<b>10 000€</b>	<b>rozpočet obce, EŠIF - IÚS, OP Slovensko, PRV</b>
<b>Exteriérové športoviská</b>						
2.3.4	Vybudovať viacúčelové ihrisko s atletickou dráhou v Parku sv. Cyrila a Metoda	r.2022	viacúčelové ihrisko s atletickou dráhou v parku	Športová komisia	<b>100 000€</b>	<b>rozpočet obce, EŠIF - IÚS, OP Slovensko, PRV</b>
2.3.5	Vybudovať workoutové ihrisko v priestoroch parku / pri škole	r.2022	workoutové ihrisko	Športová komisia	30 000€	<b>rozpočet obce, grant PSK</b>
2.3.6	Vytvoriť, resp. využiť priestor na futbalovom ihrisku za brámkami na tréningové ihrisko	r.2023	tréningové ihrisko	Športová komisia	5 000€	<b>rozpočet obce, grant PSK</b>

2.3.7	Vytvoriť na futbalovom ihrisku detské ihrisko (sada preliezok)	r.2026	detské ihrisko	Športová komisia	10 000€	rozpočet obce, grant PSK
2.3.8	Vybudovať detské ihrisko v lokalite ul.Slovenská – Tehelná	r.2026	detské ihrisko	Referát strategického rozvoja	20 000€	rozpočet obce, grant PSK
2.3.9	Zabezpečiť skladovateľné mantinely pre ľadovú plochu	r.2024	skladovateľné mantinely	Športová komisia	5000€	rozpočet obce, grant PSK
2.3.10	Vybudovať trail park/skate park	r.2023	trail park/skate park	Športová komisia	50 000€	rozpočet obce, grant PSK
2.3.11	Vytvoriť prekrytie výhľadu z tribúny na futbalovom ihrisku z dôvodu osvetlenia slnkom	r.2024	prekrytie výhľadu	Športová komisia	5000€	rozpočet obce
<b>Interiérové športoviská</b>						
2.3.12	Vypracovať PD rozšírenia kapacity telocvične (prístavbou / nadstavbou) s vytvorením priestorov pre fitness klub	r.2023	PD rozšírenia kapacity telocvične	Vedenie obce (starosta - OcZ)	8 000€	rozpočet obce
2.3.12	Realizovať rozšírenie kapacity telocvične (prístavbou/nadstavbou)	2023 - 2027	Rozšírená kapacita telocvične	Vedenie obce (starosta - OcZ)	800 000€	rozpočet obce, EŠIF - IÚS, OP Slovensko, PRV
<b>Špecifický cieľ 2.4</b>						
<b>Zabezpečiť bezpečnosť obyvateľov obce a ich majetku pri Ladianke a v lokalite pod hradom</b>						
<b>Problém</b>						
Nedostatočná bezpečnosť obyvateľov obce a ich majetku pri Ladianke a v lokalite pod hradom						
<b>OPATRENIA/ AKTIVITY</b>		<b>INDIKATÍVNY TERMÍN PLNENIA</b>	<b>MERATEĽNÝ UKAZOVATEĽ</b>	<b>ZODPOVEDNÝ SUBJEKT</b>	<b>FINANČNÉ KRYTIE</b>	<b>ZDROJ FINANCOVANIA</b>
2.4.1	Spracovať mapu povodňového ohrozenia - hladinového režimu toku s vypočítaním hladiny Q100 ročnej veľkej vody alebo realizácie protipovodňových opatrení	r.2027	Mapa povodňového ohrozenia	Vedenie obce (starosta - OcZ)	5000€	rozpočet obce

2.4.2	Realizovať stavby protipovodňových opatrení na potoku Ladianka v zmysle PD (po etapách)	r.2027	Protipovodňové opatrenia	<b>Vedenie obce (starosta - OcZ)</b>	400 000€	<b>rozpočet obce, EŠIF - IÚS, OP Slovensko, PRV</b>
<b>Špecifický cieľ 2.5</b>		<b>Zlepšiť stav majetkovo-právnych vzťahov obce</b>				
<b>Problém</b>		Nevyhovujúci stav majetkovo-právnych vzťahov obce				
<b>OPATRENIA/ AKTIVITY</b>		<b>INDIKATÍVNY TERMÍN PLNENIA</b>	<b>MERATELNÝ UKAZOVATEĽ</b>	<b>ZODPOVEDNÝ SUBJEKT</b>	<b>FINANČNÉ KRYTIE</b>	<b>ZDROJ FINANCOVANIA</b>
2.5.1	Vytvoriť pracovnú skupinu pre definovanie potrieb v oblasti pozemkov a nehnuteľností pre plánované investície a pre súpis možností získania pozemkov/ nehnuteľností na území obce	r.2022	pracovná skupina pre definovanie potrieb v oblasti pozemkov a nehnuteľností	Komisia pre podnikateľské prostredie	-	-
2.5.2	Vysporiadať pozemky pod NKP Kapušiansky hrad	r.2027	Vysporiadané pozemky pod NKP	Referát pre strategický rozvoj	10 000€	<b>rozpočet obce</b>
2.5.3	Vysporiadať vlastnícke vzťahy k pozemkom na nevysporiadanej časti potoku Ladianka	r.2027	Vysporiadané pozemky pod Ladiankou	Referát pre strategický rozvoj	10 000€	<b>rozpočet obce</b>
2.5.4	Vysporiadať pozemky pod plánovanou výstavbou cyklochodníkov	r.2022-2024	Vysporiadané pozemky pod cyklochodníkmi	Referát pre strategický rozvoj	10 000€	<b>rozpočet obce</b>
2.5.5	Odkúpiť pozemky pre potreby prepojenie ulíc (Ardova - Slánska - Kováčska po Tehelnú)	r.2025	Vysporiadané pozemky	Referát pre strategický rozvoj	300 000€	<b>rozpočet obce</b>
2.5.6	Vysporiadať pozemky pod cestou na ul.Tehelná a Kováčska	r.2024	Vysporiadané pozemky ul.Tehelná a Slánska	Referát pre strategický rozvoj	20 000€	<b>rozpočet obce</b>
2.5.7	Vyporiadať pozemky Pri trati	r.2024	Vysporiadané pozemky na ul. Pri trati	Referát pre strategický rozvoj	10 000€	<b>rozpočet obce</b>
<b>Špecifický cieľ 2.6</b>		<b>Zvýšiť bezpečnosť detí a žiakov ZŠ s MŠ</b>				

<b>Problém</b>		<b>Nedostatočná bezpečnosť detí a žiakov ZŠ s MŠ</b>				
<b>2.6.1</b>	Vybudovať opatrenia na obmedzenie vstupu motorových vozidiel do areálu školy	r.2022	Obmedzenie vstupu	<b>Vedenie obce / vedenie ZŠ s MŠ</b>	5 000€	<b>rozpočet obce</b>
<b>2.6.2</b>	Vybudovať oplotenie školy s cieľom uzatvoriť priestor, v ktorom sa pohybujú deti MŠ a žiaci ZŠ	r.2023	Oplotenie školy	<b>Vedenie obce / vedenie ZŠ s MŠ</b>	20 000€	<b>rozpočet obce</b>
<b>2.6.3</b>	Rekonštruovať kamerový systém v priestoroch ZŠ	r.2022	Rekonštruovaný kamerový systém	<b>Vedenie obce / vedenie ZŠ s MŠ</b>	5000€	<b>rozpočet obce/ ZŠ s MŠ</b>
<b>2.6.4</b>	Vybudovať exteriérovú triedu (prístrešie, tabule) v areáli školy	r.2023	Exteriérová trieda	Rada rodičov	10 000€	zdroje Rady rodičov





<b>PRIORITA 3</b>		<b>Kvalita životného prostredia obce</b>				
<b>STRATEGICKÝ CIEĽ 3</b>		Rozvoj a ochrana životného prostredia obce a historických i prírodných zdrojov				
<b>Oblasť ochrany životného prostredia</b>						
<b>Špecifický cieľ 3.1</b>		Zabezpečiť ochranu povrchových i podzemných vôd na území obce				
<b>Problém</b>		Nedostatočná ochrana vôd na území obce				
<b>OPATRENIA/ AKTIVITY</b>		<b>INDIKATÍVNY TERMÍN PLNENIA</b>	<b>MERATEĽNÝ UKAZOVATEĽ</b>	<b>ZODPOVEDNÝ SUBJEKT</b>	<b>FINANČNÉ KRYTIE</b>	<b>ZDROJ FINANCOVANIA</b>
<b>Dobudovať chýbajúce vetvy/ prvky verejnej kanalizácie</b>						
3.1.1	<ul style="list-style-type: none"> <li>ul. Nová Štvrť (podľa existujúcej PD) / II.strana</li> </ul>	2022 - 2027	Verejná kanalizácia na ul. Nová Štvrť	<b>Vedenie obce (starosta - OcZ)</b>	250 000€	rozpočet obce, EŠIF - IÚS, OP Slovensko, PRV
3.1.2	<ul style="list-style-type: none"> <li>ul. Mlynská (podľa existujúcej PD)</li> </ul>	2022 - 2027	Verejná kanalizácia na ul. Mlynská	<b>Vedenie obce (starosta - OcZ)</b>	200 000€	rozpočet obce, EŠIF - IÚS, OP Slovensko, PRV
3.1.3	<ul style="list-style-type: none"> <li>ul. Pod hradom</li> </ul>	2022 - 2027	Verejná kanalizácia na ul. Pod hradom	<b>Vedenie obce (starosta - OcZ)</b>	150 000€	rozpočet obce, EŠIF - IÚS, OP Slovensko, PRV
3.1.4	<ul style="list-style-type: none"> <li>ul. Lesná (vyhotoviť novú PD)</li> </ul>	2022 - 2027	Verejná kanalizácia na ul. Lesná	<b>Vedenie obce (starosta - OcZ)</b>	150 000€	rozpočet obce, EŠIF - IÚS, OP Slovensko, PRV

3.1.5	<ul style="list-style-type: none"> <li>časť ul. Cintorínskej</li> </ul>	r.2021	Verejná kanalizácia na ul. Cintorínskej	Vedenie obce (starosta - OcZ)	150 000€	rozpočet obce, EŠIF - IÚS, OP Slovensko, PRV
3.1.6	<ul style="list-style-type: none"> <li>ul. Bardejovská (podľa existujúcej PD)</li> </ul>	2022 - 2027	Verejná kanalizácia na ul. Bardejovská	Vedenie obce (starosta - OcZ)	200 000€	rozpočet obce, EŠIF - IÚS, OP Slovensko, PRV
3.1.7	<ul style="list-style-type: none"> <li>ul.Hlavná - spodná časť smerom ku Kapanošu</li> </ul>	r.2022	Verejná kanalizácia na ul.Hlavná	Vedenie obce (starosta - OcZ)	200 000€	rozpočet obce, EŠIF - IÚS, OP Slovensko, PRV
3.1.8	<ul style="list-style-type: none"> <li>ul. Požiarnická - 4 domy</li> </ul>	2022 - 2027	Verejná kanalizácia na ul. Požiarnická	Vedenie obce (starosta - OcZ)	50 000€	rozpočet obce, EŠIF - IÚS, OP Slovensko, PRV
3.1.9	<ul style="list-style-type: none"> <li>park sv.Cyrila a Metoda</li> </ul>	2022 - 2027	Verejná kanalizácia v parku	Vedenie obce (starosta - OcZ)	100 000€	rozpočet obce, EŠIF - IÚS, OP Slovensko, PRV
3.1.10	Zabezpečiť napojenosť domácností na existujúcu kanalizáciu	2022 - 2027	100% napojenosť	Komisia pre ŽP	-	-
3.1.11	Dobudovať ČOV z dôvodu potreby jej intenzifikácie	2022 - 2027	Dobudovaná ČOV	Vedenie obce (starosta - OcZ)	600 000€	rozpočet obce, EŠIF - IÚS, OP Slovensko, PRV
3.1.12	Vybudovať akumuláčny nádrž / záchytné priekopy s riešením odtoku nadbytočnej vody do podzemného vsaku / realizácia záchytných rigolov vyústených do miestnych tokov v severnej časti intravilánu	r.2027	akumuláčny nádrž / záchytné priekopy	Vedenie obce (starosta - OcZ)	100 000€	rozpočet obce, EŠIF - IÚS, OP Slovensko, PRV
3.1.13	Vypracovať dokumentáciu pre odtok povrchovej vody a opatrenia na zdržovanie povrchového odtoku	r.2027	dokumentácia	Vedenie obce (starosta - OcZ)	10 000€	rozpočet obce
3.1.14	Zabezpečiť údržbu dažďovej kanalizácie (priekopy, rigoly) v spolupráci s vlastníckmi predmetných pozemkov (ul. Bardejovská, Slánska, Železničná)	Priebežne	udržiavaná dažďová kanalizácia	Stavebná komisia	5000€	rozpočet obce
<b>Špecifický cieľ 3.2</b>		<b>Zabezpečiť dostatočnú prevádzkovú kapacitu obce pre činnosti súvisiace s nakladaním s odpadmi</b>				

<b>Problém</b>		Nedostatočná prevádzková kapacita obce pre činnosti súvisiace s nakladaním s odpadmi				
<b>Príčiny</b>		Chýbajúci zberný dvor (vrátane obecnej kompostárne) Chýbajúce materiálne technické vybavenie obce v oblasti nakladania s odpadmi				
<b>OPATRENIA/ AKTIVITY</b>		<b>INDIKATÍVNY TERMÍN PLNENIA</b>	<b>MERATELNÝ UKAZOVATEĽ</b>	<b>ZODPOVEDNÝ SUBJEKT</b>	<b>FINANČNÉ KRYTIE</b>	<b>ZDROJ FINANCOVANIA</b>
3.2.1	Vypracovať projekt na zakomponovanie zberných nádob na cintoríne	r.2022	projekt na zakomponovanie zberných nádob na cintoríne	Komisia pre ŽP	1000€	rozpočet obce
3.2.2	Osadiť zberné nádoby na cintorín (pre zmiešaný a separovaný odpad)	r.2022	zberné nádoby na cintoríne	Komisia pre ŽP	5000€	rozpočet obce
3.2.3	Zabezpečiť pozemok vhodný na vybudovanie zberného dvora	r.2023	vysporiadaný pozemok	Komisia pre podnikateľské prostredie	50000€	rozpočet obce
3.2.4	Vybudovať zberný dvor s polopodzemnými kontajnermi a obecným kompostoviskom	r.2026	zberný dvor s polopodzemnými kontajnermi a obecným kompostoviskom	<b>Vedenie obce (starosta - OcZ)</b>	1 000 000€	rozpočet obce, EŠIF - IÚS, OP Slovensko
<b>Špecifický cieľ 3.3</b>		<b>Zvyšovanie podielu zelene pre jej dôležité funkcie prispievajúce k zvýšeniu kvality života v obci</b>				
<b>Problém</b>		Nedostatočné využitie zelene pre jej funkcie (okrem estetickéj a produkčnej)				
3.3.1	Projekčne pripraviť plochy na náhradnú výsadbu zelene (pobrežie potokov - Sekčov, Kapanoš, Ladianka, medzi obytnou zónou a výrobnou skladovacou zónou, pozdĺž miestnych komunikácií a poľných ciest, vytvoriť pás clonej zelene medzi cintorínom a štátnou cestou I/18	r.2024	Projekt náhradnej výsadby	Komisia pre ŽP	2000€	rozpočet obce
3.3.2	Vytvoriť koncepciu verejných priestorov, ich hierarchie, plánu a rozsahu obnovy	r.2025	Koncepcia verejných priestranstiev	<b>Vedenie obce (starosta - OcZ)</b>	2000€	rozpočet obce

3.3.3	Zrevitalizovať Námestia sv. Martina,	r.2025	revitalizované námestie sv. Martina	Vedenie obce (starosta - OcZ)	2000€	rozpočet obce, EŠIF - IÚS, OP Slovensko, PRV
3.3.4	Zrevitalizovať priestor okolo KD	r.2025	revitalizovaný priestor okolo KD	Vedenie obce (starosta - OcZ)	2000€	rozpočet obce, EŠIF - IÚS, OP Slovensko, PRV
3.3.5	Zrevitalizovať priestor okolo zdravotného strediska	r.2025	revitalizovaný priestor okolo ZS	Vedenie obce (starosta - OcZ)	2000€	rozpočet obce, EŠIF - IÚS, OP Slovensko, PRV
3.3.6	Vytvoriť PD pre riešenia vnútroblokového využitia pozemkov na Ul Sadová a Záhradná	r. 2022	Projekt vnútroblokového priestoru	Vedenie obce (starosta - OcZ)	2000€	rozpočet obce, EŠIF - IÚS, OP Slovensko, PRV
<b>Oblasť turizmu a cestovného ruchu</b>						
<b>Špecifický cieľ 3.4</b>		<b>Zabezpečiť primerané využitie potenciálu obce Kapušany pre rozvoj rekreácie, turizmu a cestovného ruchu</b>				
<b>Problém</b>		Nedostatočne využitý potenciál obce pre rozvoj turizmu a cestovného ruchu				
<b>OPATRENIA/ AKTIVITY</b>		<b>INDIKATÍVNY TERMÍN PLNENIA</b>	<b>MERATEĽNÝ UKAZOVATEĽ</b>	<b>ZODPOVEDNÝ SUBJEKT</b>	<b>FINANČNÉ KRYTIE</b>	<b>ZDROJ FINANCOVANIA</b>
<b>Infraštruktúra pre turistov / cykloturistov</b>						
3.4.1	Doplniť v obci navigačné tabule/ smerovníky (hrad, park, ihrisko atď.)	r.2023	navigačné tabule/ smerovníky	Referát pre strategický rozvoj	3000€	rozpočet obce
3.4.2	Vybudovať verejné WC	r.2027	verejné WC	Referát pre strategický rozvoj	20 000€	rozpočet obce, Interreg, PRV
3.4.3	Osadiť odpadkové koše smerom od železničnej stanice smerom na hrad / pri železničnom priecestí na ul.Gabriela Kapyho	r. 2027	odpadkové koše	Referát pre strategický rozvoj	500€	rozpočet obce
3.4.4	Osadiť pútače o obci pri vstupoch do obce - „Vitajte v obci Kapušany“	r.2025	pútače o obci pri vstupoch do obce	Referát pre strategický rozvoj	2000€	rozpočet obce
3.4.5	Realizovať rekonštrukčné a konzervačné práce na NKP Kapušiansky hrad vrátane kultúrno-spoločenských podujatí	Priebežne	Rekonštruované priestory hradu	Referát pre strategický rozvoj	1 000 000€	rozpočet obce, EŠIF - IÚS, OP Slovensko, PRV

			Podujatia na hrade			
3.4.6	Vybudovať v priestoroch NKP predajný stánok podľa inštrukcií KPÚ	r.2024	predajný stánok	Kapušany pre všetkých, n.o.	15 000€	<b>rozpočet obce</b>
3.4.7	Estetizovať zázemie pri vstupe do NKP (určené pre pracovníkov a náradie)	r.2023	Estetizované zázemie pri vstupe na hrad	Kapušany pre všetkých, n.o.	20 000€	<b>rozpočet obce</b>
3.4.8	Vytvoriť pamätné tabule pre významných Kapušančanov (napr. Ladislav Schmidt, Anton Neuwirth)	r.2023	pamätné tabule	Komisia pre kultúru a školstvo	2000€	<b>rozpočet obce</b>
3.4.9	Umiestniť do priestorov autobusových zastávok informačné / propagačné plagáty o obci	r.2024	informačné / propagačné plagáty	Komisia pre kultúru a školstvo	1000€	<b>rozpočet obce</b>
3.4.10	Zabezpečiť propagáciu NKP a turistických chodníkov na turistických portáloch (prieskum možností, komunikácia s administrátormi portálov)	Priebežne	propagácia NKP	Komisia pre kultúru a školstvo	-	-

## 5 Systém monitorovania a hodnotenia napĺňania PHRSR

- **Monitorovacie obdobie:**
  - 1.január kalend. roka - 31.12.kalend. roka
- **Míľnik:**
  - ukončený kalendárny rok
- **Termín predloženia správy o plnení PHRSR obecnému zastupiteľstvu:**
  - 1.kvartál kalendárneho roka
- **Termín predloženia správy o plnení PHRSR na VÚC:**
  - 31.máj

Za monitoring dokumentu PHRSR, t.j.monitoring jednotlivých indikátorov a míľnikov je zodpovedný poverený zamestnanec obecného úradu a poverený poslanec obecného zastupiteľstva na každý kalendárny rok. Za každý kalendárny rok poverení zamestnanec a poslanec vypracujú správu o výsledku monitoringu, v ktorej vyhodnotia plnenie jednotlivých cieľov a realizáciou aktivít. Uvedené hodnotenie bude obsahovať popis zrealizovaných aktivít, aj aktivít, ktoré sú rozpracované alebo v procese prípravy. Zároveň správa bude obsahovať návrh aktivít na ďalší kalendárny rok.

Monitorovacia správa môže obsahovať odporúčania na aktivity, ktoré je vzhľadom k aktuálnej legislatíve alebo vzhľadom k novým skutočnostiam, či potrebám nevyhnuté do dokumentu PHRSR dopracovať.

Správa z monitoringu za predošlý kalendárny rok je predkladaná OcZ v 1.kvartály nasledujúceho kalendárneho roka tak, aby v termíne do 31.mája mohla byť na základe povinnosti obce zaslaná VÚC PSK. Obecné zastupiteľstvo schvaľuje správu každoročne prijatím uznesenia.

Odporúčaním je Správu zverejniť pred jej schválením verejnosti na pripomienkovanie.

## 6 Prílohy

### Príloha č.1 Vstupná správa pre spracovanie strategického dokumentu PHRSR Obce Kapušany na roky 2021 - 2027

<b>Vstupná správa pre spracovanie strategického dokumentu PHRSR Obce Kapušany na roky 2021 - 2027</b>	
<b>v súlade s Metodikou a inštitucionálnym rámcom tvorby verejných stratégií schválenej uznesením vlády Slovenskej republiky č. 197/2017 zo dňa 26. apríla 2017</b>	
<b>Obec</b>	Obec Kapušany
<b>Zadávateľ tvorby stratégie</b>	Obec Kapušany, Hlavná 104/6, Kapušany 08212 IČO: 00327239. DIČ: 2021225525
<b>Identifikácia územnej/-ných samospráv/-y, pre ktorý/-é sa dokument spracováva</b>	Obec Kapušany
<b>Plánovacie obdobie</b>	2021 – 2027
<b>Navrhovaný/menovaný gestor spracovania PHRSR a jeho kontaktné údaje</b>	Mgr. Lenka Smetanková, smetankova.lenka@gmail.com, 0908 317 286
<b>Navrhovaný/menovaný koordinátor prípravných prác spracovania PHRSR a jeho kontaktné údaje</b>	Mgr. Mária Majirská, maria.majirska@kapusany.sk 0918 670 547
<b>Členovia prípravného tímu/spracovatelia vstupnej správy</b>	Mgr. Lenka Smetanková, smetankova.lenka@gmail.com, 0908 317 286 Mgr. Mária Majirská, maria.majirska@kapusany.sk 0918 670 547
<b>A. Základné údaje o PHRSR</b>	
<b>1. Hlavné ciele, výzvy, problémy a impulzy, na ktoré PHRSR bude reagovať</b>	
<b>1.1. Hlavné impulzy pre spracovanie dokumentu</b>	
Hlavným impulzom pre spracovanie PHRSR je: <ul style="list-style-type: none"><li>- Potreba vytvoriť dokument komplementárny s pripravovanými strategickými dokumentmi a koncepčnými rámcami na vyššej úrovni v rámci pripravovaného programového obdobia 2021 – 2027 (Partnerská dohoda, PHSR a IÚS VÚC, OP Slovensko atď).</li><li>- Reflektovať v dokumente aktuálne nové inovatívne prístupy vychádzajúce z aktuálnych trendov vo verejnej správe, riadení komunitného rozvoja, environmentálnych prístupov atď (smart prístupy, techniky).</li><li>- Potreba predefinovať nové výzvy a problémy v rozvoji obce vzhľadom k pandemickej situácii a jej dopadom.</li><li>- Potreba zosúladiť existujúce dokumenty na úrovni obce v rámci nového PHRSR (aktualizovaný Územný plán, Plán odpadového hospodárstva, Komunitný plán, Koncepcia rozvoja ZŠ s MŠ, Programový rozpočet atď).</li><li>- Potreba definovať kľúčové rozvojové potreby v nadväznosti na možné finančné zdroje z EÚ / príp. štátneho rozpočtu.</li></ul>	

- Potreba vypracovať nový dokument po predbežnom vyhodnotení implementácie existujúceho PHRSR 2014 – 2021.
<b>1.2. Hlavné výzvy a problémy, na ktoré dokument reaguje</b>
PHRSR bude riešiť tri základné oblasti: 1) Environmentálnu oblasť 2) Oblasť infraštruktúry a cestovného ruchu 3) Oblasť vzdelávania, kultúrna, sociálna a športová Vychádzajúc z analytickej popisnej časti, SWOT analýzy a vyhodnotenia doposiaľ platného dokumentu bude Obec Kapušany reflektovať na definované problémy a potreby obyvateľov obce a podnikateľské subjekty z územia obce Kapušany. Konkrétne výzvy a problémy budú teda výstupom činnosti pracovných skupín a prieskumov verejnosti. Opatrenia, ktoré budú výsledkom PHRSR budú naviazané na finančné zdroje obce a možné finančné zdroje EŠIF a štátneho rozpočtu, prípadne iné zdroje.
<b>1.3. Hlavné ciele PHRSR vrátane predbežnej vízie</b>
Hlavným cieľom PHRSR je participatívnym prístupom, dôkladnou analýzou obecných dát a existujúcich strategických i prierezoých dokumentov definovať realizovateľné opatrenia, ktoré zabezpečia zvýšenie kvality života obyvateľov obce Kapušany. Realizovateľnosť spočíva v adekvátnom finančnom pokrytí plánovaných opatrení, v dostatočnom časovom priestore a ľudských zdrojoch.
<b>2. Predpokladaný obsah strategického dokumentu</b>
<b>2.1. Charakter dokumentu</b>
Obec Kapušany vypracuje nový dokument PHRSR na roky 2021 – 2027. K aktualizácii pôvodného dokumentu nepristupuje z dôvodu, že pôvodný dokument je vo fáze posledných rokov implementácie a v čase eventuálneho finálneho spracovania aktualizácie by obec musela zároveň začať proces tvorby nového dokumentu na nové programovacie obdobie obce, ktoré by zároveň reflektovalo obdobie program. obdobia pre čerpanie EŠIF a obdobie platnosti strategických dokumentov vyššej úrovne.
<b>2.2. Body obsahu PHRSR</b>
1. Úvod 1.1. Inštitucionálne východiská 1.2. Obsahové východiská 1.3. Relevantné vstupy z nadradených programových a strategických dokumentov 1.4. Informácia o prípravnom procese, procese participatívnej tvorby PHRSR 2. Analytické východiská Objektivizovaný cieleň výber údajov relevantných pre tvorbu, posúdenie a rozhodovanie o stratégii rozvoja v PHRSR 2.1. Zhodnotenie stratégií, dokumentov, opatrení, aktivít a projektov realizovaných v minulosti samotnou obcou 2.2. Kľúčové trendy vývoja, ak by sa stratégia PHRSR neimplementovala (nulová varianta) 2.3. Identifikácia vnútorných potenciálov, výziev, limitov a problémov v štruktúre: socio-ekonomické, územno technické, prírodno-environmentálne, kultúrne, inštitucionálne organizačné 2.4. Identifikácia výziev, limitov a problémov z vonkajšieho prostredia vrátane analýzy konkurenčného prostredia pre obce/skupiny obcí/VÚC v štruktúre: socio-ekonomické, územno-technické, prírodno-environmentálne, kultúrne, inštitucionálne-organizačné 2.5. Strom výziev a problémov 2.6. Výstupy SWOT analýzy pre voľbu typu stratégie 2.7. Výstup benchmarkingu v kontexte širšieho územia 2.8. Identifikácia disparít a faktorov rozvoja 3. Rozvojová stratégia 3.1. Vízia rozvoja a hlavný cieľ 3.2. Štruktúra priorít a ich väzby



- 3.3. Systém cieľov, ich súvislosti, indikátorov a strom indikátorov, popis strategických a špecifických
- 3.4. Strategický prístup pre dosiahnutie vízie a hlavného cieľa, priorít a systému cieľov PHRSR
- 3.5. Partneri pre implementáciu PHRSR a stratégia ich zapojenia
- 4. Implementačný plán a plán monitorovania
  - 4.1. Nástroje/opatrenia/aktivity na implementáciu stratégie
  - 4.2. Podrobný plán implementácie stratégie PHRSR (rozdelenie úloh, činností a zodpovedností, časový harmonogram, implementačná štruktúra vrátane princípov a procesov)
  - 4.3. Systém monitorovania plnenia priorít a cieľov stratégie
- 5. Plán využitia zdrojov vrátane finančného plánu
  - 5.1. Plán využitia zdrojov vrátane finančného plánu implementácie stratégie (rozdelenie zdrojov vrátane finančných na programovacie obdobie, na priority, opatrenia, programy, projekty a aktivity, identifikácia predpokladaných finančných zdrojov pre implementáciu)
- 6. Riziká implementácie a ich prevencia
  - 6.1 Identifikácia a zhodnotenie rizík implementácie stratégie PHRSR a opatrenia na zníženie rizík (opatrenia, zodpovednosti za ich realizáciu, monitorovanie a hodnotenie)
- 7. Riadenie implementácie
  - 7.1 Zabezpečenie súladu programového rozpočtu územnej samosprávy s podrobným plánom implementácie stratégie
  - 7.2 Systém transparentného hodnotenia plnenia priorít a cieľov stratégie
  - 7.3 Systém identifikácie potreby aktualizácie alebo tvorby novej PHRSR
- 8. Odporúčania a požiadavky vyplývajúce zo spracovania PHRSR
  - 8.1. Odporúčania a požiadavky vyplývajúce zo spracovania PHRSR pre nadradené a nižšie úrovne strategického riadenia
  - 8.2. Odporúčania a požiadavky pre partnerské a spolupracujúce subjekty
- 9. Využitie literárne zdroje
- 10. Prílohy

**2.3. Vymedzenie územia a územné členenie stratégie/definované strategicko-plánovacie regióny (pri Vstupnej správe PHRSR VÚC a PHRSR skupiny obcí)**

Administratívne vymedzenie územia, pre ktoré sa dokument spracováva: Obec Kapušany

**3. Uvažované/požadované variantné riešenia zohľadňujúce impulzy, výzvy, problémy, ciele a geografický rozmer PHRSR**

PHRSR si nevyžaduje variantné riešenia.

**4. Vecný a časový harmonogram prípravy a schvaľovania PHRSR a zodpovednosti za jednotlivé kroky**

Fáza/ Krok	Obsah	Začiatok fázy	Koniec fázy	Zodpovedná osoba/partner
1	Schválenie iniciatívy spracovanie nového dokumentu PHRSR, poverenie gestora a koordinátora prípravných a realizačných prác	11/2020	11/2020	OcZ
2	Schválenie vstupnej správy PHRSR	12/2020	12/2020	OcZ
3	Spracovanie analytickej časti, vyhodnotenie predošlého dokumentu PHRSR, tvorba pracovných skupín, informovanie verejnosti, Oznámenie o strategickom dokumente o posudzovaní vplyvu na ŽP	12/2020	1/2021	Gestor – koordinátor
4	Vytvorenie on-line dotazníka pre verejnosť	1/2021	2/2021	Gestor – koordinátor
5	Spracovanie výstupov z existujúcich strategických dokumentov obce	1/2021	1/2021	Gestor – koordinátor

6	Práca v pracovných skupinách pre jednotlivé oblasti	2/2021	4/2021	Gestor – koordinátor
7.	Pripomienkovanie výstupov pracovných skupín, vrátane finálneho dokumentu PHRSR	4/2020	6/2021	Gestor – koordinátor, Riadiaci výbor
8.	Schválenie PHRSR	6/2021	6/2021	OcZ

#### 5. Vzťah PHRSR k iným strategickým dokumentom

Názov dokumentu	Subjekt, ktorý dokument obstaral/schválil	Časové zameranie	Relevantnosť k spracovávanému PHRSR
Plán odpadového hospodárstva obce Kapušany	Obec Kapušany	2016 – 2020 (Schválené 2019)	Environmentálna a oblasť
Územný plán obce Kapušany – Zmeny a doplnky č.4/2019	Obec Kapušany		Environmentálna a oblasť, Oblasť infraštruktúry
Koncepcia rozvoja ZŠ s MŠ	Rada školy pri ZŠ s MŠ	2018 -2023	Oblasť vzdelávania, školstva
Komunitný plán obce Kapušany	Obec Kapušany	2021 - 2026	Sociálna oblasť
Programový rozpočet obce Kapušany	Obec Kapušany		Finančný rámec PHRSR

#### 6. Orgán kompetentný na prijatie PHRSR

Obec Kapušany – Obecné zastupiteľstvo

#### B. Základné údaje o predpokladaných vplyvoch implementácie PHRSR

##### 1. Predpokladané požiadavky na vstupy/zdroje

<b>Finančné zdroje</b>	ZOOM aplikácia: 18eur/mesiac (4 mesiace) Výdavky na prípravné a realizačné práce: 2000€ vrátane odvodov
<b>Ľudské zdroje</b>	Zadávatel': Obec Kapušany – Obecné zastupiteľstvo Gestor: Mgr. Lenka Smetanková Koordinátor: Mgr. Mária Majirská Administratívny pracovník Riadiaci výbor: RNDr. Slávka Guteková, Mgr. Lenka Smetanková, Mgr. Mária Majirská
<b>Materiálne zdroje</b>	Miestnosť pre prácu pracovných skupín s dataprojektorom a flipchart-tabuľou /eventuálne aplikácia ZOOM pre on-line stretnutie / eventuálne občerstvenie pre pracovné skupiny Webová stránka – pre potreby priebežného zverejňovania výstupov a pripomienkovania dokumentu Tlač finálneho dokumentu

##### 2. Údaje o predpokladaných výstupoch/efektoch

###### Predpokladaný výstup:

Strategický dokument PHRSR ako záväzný plánovací dokument, ktorého implementácia zabezpečí systematické riadenie rozvoja obce Kapušany.

###### Predpokladaný výstup:

Po implementácii všetkých plánovaných opatrení bude zrejmé zlepšenie kvality života v obci Kapušany v jednotlivých oblastiach: environmentálnej, kultúrnej, sociálnej, v oblasti vzdelávania, športu, cestovného ruchu a infraštruktúry.

##### 3. Možné riziká súvisiace s tvorbou a implementáciou PHRSR

Riziká pri tvorbe PHRSR:

- Nedostačujúca iniciatíva verejnosti, partnerov a členov pracovných skupín pri koncipovaní dokumentu v jednotlivých etapách
- Zhoršujúca sa pandemická situácia, ktorá spomalí alebo znemožní realizáciu tvorby PHRSR
- Neschválenie dokumentu obecným zastupiteľstvom

Riziká pri implementácii PHRSR:

- Nedostatočné finančné pokrytie plánovaných opatrení
- Nedostatočné personálne kapacity pre realizáciu jednotlivých aktivít
- Legislatívne zmeny, ktoré by mohli mať dopad na implementáciu PHRSR

### C. Dotknuté subjekty

#### 1. Vymedzenie kľúčových partnerov (hlavných aktérov rozvoja, dotknutej verejnosti vrátane jej združení a osobitne sociálno-ekonomických partnerov)

##### 1.1. Definovanie hlavných aktérov rozvoja obce

###### Hlavní aktéri rozvoja obce:

Obecné zastupiteľstvo obce a komisie zriadené pri OcZ

Obecný úrad so zamestnancami na jednotlivých referátoch

Vzdelávacie inštitúcie: ZŠ s MŠ Kapušany, SZUŠ Kapušany

Subjekty pôsobiace v sociálnej oblasti: Denné centrum, Klub seniorov, MS SČK

Kultúrne a športové spolky

Podnikateľské subjekty s prevádzkami na území obce Kapušany pôsobiace v jednotlivých oblastiach (výroba, služby, obchod, poľnohospodárstvo, potravinárstvo atď.).

Inštitúcie verejnej a štátnej správy, ktorých výkon kompetencií má dopad na riadenie a rozvoj obce

Nezisková organizácia Kapušany pre všetkých

Miestna akčná skupina ŠAFRÁN

##### 1.2. Definovanie dotknutej verejnosti

Dotknutou verejnosťou v rámci prípravy a implementácie PHRSR sú všetci obyvatelia obce Kapušany s trvalým alebo prechodným bydliskom, vlastníci nehnuteľností na území obce,

##### 1.3. Definovanie partnerov verejného sektora – sociálno-ekonomických partnerov

Identifikácia partnera	Hlavná motivácia partnera pre spoluprácu	Kapacita pre zapojenie do tvorby PHRSR	Návrh inštitucionalizácie partnerstva resp. využitia existujúcej	Návrh kľúčových fáz zapojenia partnera
X	x	x	x	x

##### 1.3.1. Návrh koordinačnej štruktúry procesu spracovania PHRSR

<b>Gestor tvorby stratégie</b>	Mgr. Lenka Smetanková
<b>Koordinátor prípravných prác a tvorby stratégie</b>	Mgr. Mária Majirská
<b>Členovia riadiaceho výboru</b>	RNDr. Slávka Guteková, Mgr. Lenka Smetanková, Mgr. Mária Majirská

# Vízia obce Kapušany



# 2035

## VÍZIA OBCE KAPUŠANY do roku 2035

Staňte sa spolutvorcom VÍZIE OBCE KAPUŠANY do roku 2035 odpovedaním na 3 anketové otázky. Vyjadrite v odpovediach svoje predstavy, sny, očakávania i skutočné potreby. Opíšte obraz, ktorý máte o budúcnosti obce Kapušany. Vytvorenie VÍZIE je prvým a najdôležitejším krokom pri tvorbe plánu rozvoja obce Kapušany. Uzávierka: 5.2.2021

[smetankova.lenka@gmail.com](mailto:smetankova.lenka@gmail.com) [Prepnúť účet](#)



\* Povinné



## Sen o Kapušanoch

Formulár Sen o Kapušanoch už neprijíma odpovede.  
Ak si myslíte, že ide o chybu, skúste kontaktovať vlastníka formulára.

### Príloha č.3 Zoznam odpovedí dotazníkového prieskumu pre verejnosť

Odpovede neprešli jazykovou korektúrou a sú zaznamenané v podobe, v akej boli doručené respondentmi.

<b>1) Napíšte minimálne 3 prívlastky - prídavné mená, ktorými by ste opísali obec Kapušany v roku 2035</b>
<ul style="list-style-type: none"><li>• zelené, kvetinovo - voňavé, vrúcne, bezpečné, čisté, harmonické</li></ul>
<ul style="list-style-type: none"><li>• Prijemná, rozvinutá, športová, aktívna, dostupnejšia podnikateľom</li></ul>
<ul style="list-style-type: none"><li>• komunitná, čistá, tradičná s inováciami</li></ul>
<ul style="list-style-type: none"><li>• Nerovnocenná, nedokončená, zaspatá.</li></ul>
<ul style="list-style-type: none"><li>• Moderná, kultúrou žijúca, turisticky atraktívna</li></ul>
<ul style="list-style-type: none"><li>• Ekologická, podporujúca alternatívne formy dopravy napr. Bicykel, čistá-minimalizácia komunálneho odpadu-</li></ul>
<ul style="list-style-type: none"><li>• krásna historická rozrastajúca sa obec</li></ul>
<ul style="list-style-type: none"><li>• Moderna, upravená a čistá obec</li></ul>
<ul style="list-style-type: none"><li>• Otvorená, revitalizovaná, prístupná</li></ul>
<ul style="list-style-type: none"><li>• tolerantná, súdržná, spravodlivá</li></ul>
<ul style="list-style-type: none"><li>• Tolerantná, folklórna, katolícka</li></ul>
<ul style="list-style-type: none"><li>• čistá, upravená, bezpečná</li></ul>
<ul style="list-style-type: none"><li>• Kultúrne Kapušany, Aktívne Kapušany, Čisté Kapušany</li></ul>
<ul style="list-style-type: none"><li>• bezpečná pre kočiare, deti.. , čistá, samostatná, s kultúrnym vyžitím....</li></ul>
<ul style="list-style-type: none"><li>• smart, zelené a bezpečné</li></ul>
<ul style="list-style-type: none"><li>• malebná, príjemná, čistá</li></ul>
<ul style="list-style-type: none"><li>• Obec s bohatou návštevou turistov objavujúcich zaujímavosti a možnosti trávenia voľného času v priestoroch zrekonštruovaného hradu nad obcou Kapušany.</li></ul>
<ul style="list-style-type: none"><li>• atraktívna, príjemná, nezadĺžená</li></ul>
<ul style="list-style-type: none"><li>• bezpečná, zelená, čistá</li></ul>
<ul style="list-style-type: none"><li>• ekologická, atraktívna, harmonická</li></ul>
<ul style="list-style-type: none"><li>• moderná, ekologická, zaujímavá pre turistov</li></ul>
<ul style="list-style-type: none"><li>• Turistické, kultúrne, pohodlné</li></ul>
<ul style="list-style-type: none"><li>• priateľská, čistá, prítiahľivá</li></ul>
<ul style="list-style-type: none"><li>• Zelená, čistá, zakvitnutá</li></ul>
<ul style="list-style-type: none"><li>• Zelená, kultúrna, pokojná</li></ul>
<ul style="list-style-type: none"><li>• smart (pracujúca s inteligentnými komponentami), progresívna, ekonomická (nehnutelnosti neštrácajú svoju hodnotu =&gt; atraktívna pre ďalšie generácie)</li></ul>
<ul style="list-style-type: none"><li>• stredisková, atraktívna, bezpečná</li></ul>

- pokojná, zelená, vyspelá, moderná

## 2) Ako si prajete, aby obec Kapušany vyzerala v roku 2035?

- Obec Kapušany je v roku 2035 plná zelene a kvetov, čisté verejné priestranstvá, obyvatelia obce si sami organizujú činnosti, o ktoré majú záujem a ktoré sú im blízke. Kapušany sú jednou súdržnou komunitou, pomáhajúcou slabším skupinám. Obyvatel'om záleží na kvalite vzdelávania svojich detí a aktívne sa o dianie v ZŠ s MŠ zaujímajú. V obci sa znížila premávka áut, vzhľadom k R4 a k využívaniu bicyklov a pešej chôdze.
- Viac upravené priestory obce (ulice, chodníky..), nové možnosti na bývanie (Mlynská ulica), športový areál dostupný pre všetkých, cyklistický chodník
- Pre prvý dojem upravené, čisto, udržiavane - komunikácie, zábradlia, chodníky, domy, dvory, verejné priestranstvá. Veľa zelene a kvetov. Športoviská pre všetky vekové skupiny a viacero druhov športov. Prvky zelenej infraštruktúry.
- Rovnocenný prístup k všetkým uliciam, držať krok s dobou a potrebami obyvateľ'ov.
- Viac obývaná - nové pozemky, viac zelene v centre dediny
- Už som sa vyjadril
- Vytvorenie obytných zón, stavebných pozemkov, krásne rozkvitnuté namestie, nie take šede a kamenne ako je dnes, bez tej otrasnej fontany
- Hlavne aby tu bola radosť žiť
- Zrekonštruované cesty, spriechodnené niektoré ulice, prípadne osadené značky o slepých uličkách (ak kamión zle zabočí a búra potom ploty), prípadne zrušenie niektorých stopiek nahradením značky daj prednosť v jazde (mnohí vodiči ich absolútne nedodržiavajú). Omladenie Námestia pred kostolom (hlavne čo sa týka dlažby na niektorých miestach), prípadne vstupu ku kostolu (hoci je to v réžii cirkvi, aj také rozšírenie priestorov kostola by bolo super, hoci tu sa asi spoliehajú na blízkosť kostolov v meste, ale väčšinou rodiny s deťmi často nemajú možnosť dostať sa bližšie k oltáru bez toho, aby nezavadzali ostatným či museli prísť aj s polhodinovým predstihom, ak si chcú sadnúť, čo mnohé deti toľko nevydržia). Kanalizácia dostupná pre všetky obydlia.
- plná mladých ľudí chrániacich životné prostredie a hrdých na svoju obec, v ktorej bývajú
- Aby bola ešte krajšia ako teraz
- Prajem si, aby v obci bola zabezpečená pravidelná zimná aj letná údržba chodníkov a verejných priestranstiev vo všetkých lokalitách, aby boli k dispozícii športoviská a detské ihrisko. Aby boli na všetkých uliciach bezpečné chodníky, dostupný vodovod aj kanalizácia. Prajem si, aby boli pravidelne udržiavané vodné toky a zabezpečené protipovodňové opatrenia.
- Upratane a atraktívne verejné priestory, Zaujímavé kultúrne podujatia, Dopravné prepojenie na širšie okolie na všetkých úrovniach - teda okrem automobilovej tiež podpora pešej a cyklo mobility, rozšírený sortiment služieb - viac podnikov a občianskej vybavenosti
- Aby mala chodníky k dôležitým miestam obce: k zdravotnému stredisku (od pekárne smerom k zdravotnému stredisku nie je chodník mamičky s kočkami a malými deťmi, keď idú tým smerom k doktorovi je to dosť nebezpečné, keď idú kamióny z oboch strán a s kočiarom sa nie je kam vyhnúť), cestou na hrad (od pekárne ku kol'ajniciam: mamičky s kočiarom/s malými deťmi, či turisti sa tam tiež nemajú kam uhnúť, keď idú kamióny- na jednej strane buď do blata, na druhej strane do plota alebo konárov... a to nehovorím o tej nepriehľadnej zákrute, kde šofér nemá šancu vidieť, či po ceste nejde mamička s kočiarom), okolo ihriska popri kol'ajniciach - platí tiež hlavne pre mamičky s kočiarom a turistov - tiež tam chodia kamióny, samozrejme sa to všetko týka aj ostatných áut - tiež sa tam ťažko vyhnúť buď je tam blato, ľad, obrovská mláka, alebo odparkované autá), na vlakovú stanicu (občania obce, študenti chodia na vlaku do práce, z práce, do školy, zo školy, ale aj turisti, ktorí chodia na hrad - často tam je blato alebo obrovská mláka a človek sa nemá kam vyhnúť autu...ale to nie je také nebezpečné ako cesta z Pod hradom - k zdravotnému stredisku), ....

<ul style="list-style-type: none"> <li>• aby bola bezpečná na život pre jej obyvateľov</li> </ul>
<ul style="list-style-type: none"> <li>• Dostatok priestoru a aktivít pre deti, pre seniorov, pre ŤZP, pre športovcov, pre turistov.</li> </ul>
<ul style="list-style-type: none"> <li>• S pravidelnými remeselným trhmi na námestí Sv Martina, a pravidelným programom s vystúpeniami na amfiteátri.</li> </ul>
<ul style="list-style-type: none"> <li>• aby mala stále vidiecky charakter</li> </ul>
<ul style="list-style-type: none"> <li>• Bude to znieť zvláštne, ale by som si priała, aby sa veľmi nerozširovala, aby sa z nej nestalo malé mesto, ale obec kde by sa ľudia poznali, pomáhali si.</li> </ul>
<ul style="list-style-type: none"> <li>• Aby cez obec Kapušany prechádzalo minimum cestných motorových vozidiel (iba obyvatelia našej obce a susedných obcí), aby obec bola turisticky zaujímavá a prítlačlivá, aby sa obec rozrástla (čo sa týka počtu domov a obyvateľov) aj vďaka jej dobrej polohe</li> </ul>
<ul style="list-style-type: none"> <li>• Už teraz sa tomu približuje - ako malé mestečko, kde to bude žiť ... či už na amfiteátri (kapely, ľudové vystúpenia, div. hry) alebo v rôznych častiach obce, kde budú vybudované oddychové zóny so zeleňou, no a samozrejme s menším množstvom nákladných áut (dokončený obchvat)</li> </ul>
<ul style="list-style-type: none"> <li>• Obec so spojom MHD, aktívne v kultúre a turizme. Rozvoj čo sa týka pozemkov za mlynom</li> </ul>
<ul style="list-style-type: none"> <li>• aby bola príkladom pre ďalšie obce, aby ľudia, ktorí žijú v Kapušanoch boli k sebe milší a ústretovejší, čisté ulice, potoky a verejné priestranstvá bez odpadkov</li> </ul>
<ul style="list-style-type: none"> <li>• Žiadne parkovanie na verejnom priestranstve, multifunkčné ihrisko</li> </ul>
<ul style="list-style-type: none"> <li>• Odbremenena od kamiónov.</li> </ul>
<ul style="list-style-type: none"> <li>• poskytuje podmienky pre rozvoj a plnohodnotný život jedinca bez ohľadu na jeho sociálno-ekonomické zázemie, poskytuje kvalitné prostredie podporujúce zdravý životný štýl, využíva aktuálne digitálne služby a technológie umelej inteligencie, zabezpečuje prístup verejnosti k objektívnym zdrojom informácií týkajúcich sa samosprávy, obec, v ktorej je možnosť realizovať nové formy dopravy, voľnočasových aktivít</li> </ul>
<ul style="list-style-type: none"> <li>• Zastavaná s modernou infraštruktúrou, čisté a upravené verejné priestory</li> </ul>
<ul style="list-style-type: none"> <li>• oddychová, zelená predmestská časť</li> </ul>

### 3) Čo podľa Vás nesmie chýbať v obci Kapušany v roku 2035?

<ul style="list-style-type: none"> <li>• Zeleň, stromy, voľnočasové priestranstvá, dostupné športoviská, obchod s potravinami. Priateľská škola. Dobudovaný obchvat R4.</li> </ul>
<ul style="list-style-type: none"> <li>• Kanalizácia v celej obci</li> </ul>
<ul style="list-style-type: none"> <li>• Kvalitná turistická infraštruktúra s prvkami zelenej infraštruktúry, genius loci pre rozvoj cestovného ruchu ako príležitosť pre zdroj príjmu pre miestnych obyvateľov</li> </ul>
<ul style="list-style-type: none"> <li>• Nové stavebné parcely, centrálny zber separovaného odpadu formou polopodzemných kontajnerov, LED pouličné osvetlenie, optický internet na každej ulici, bezpečnejšia premávka.</li> </ul>
<ul style="list-style-type: none"> <li>• Kultúra, DSS pre dôchodcov, centrum pre mladé rodiny s deťmi</li> </ul>
<ul style="list-style-type: none"> <li>• Cyklotrasa do Prešova, úschovňa bicyklov na vlakovej stanici, dažďová kanalizácia-zachytávanie dažďovej vody a jej použitie na úžitkové účely-wc, upratovanie a pod.</li> </ul>
<ul style="list-style-type: none"> <li>• Tabuľa s opisom histórie obce, hradu, stare fotky, zverejnená kronika, ústretový stavebný úrad</li> </ul>
<ul style="list-style-type: none"> <li>• Veľmi mi chýba vonkajšie workoutové ihrisko pre mládež a dospelých, niečo ako hrazdy, bradla atd...</li> </ul>
<ul style="list-style-type: none"> <li>• Cyklochodník (bezpečnosť pre deti, cyklistov, korčuliarov, bežcov). Náučný chodník vedúci k hradu. Zrekonštruovaný park (preliezky/hojdačky pre deti), prípadne nejaké nové miesta na hranie pre deti (nielen v blízkosti centra, či v rámci areálu školy), niečo pre 'starších' (napr. Workoutové ihrisko). Bezbariérový vstup na poštu.</li> </ul>
<ul style="list-style-type: none"> <li>• dostatok zelených plôch pre oddych, šport a iné fyzické aktivity</li> </ul>

<ul style="list-style-type: none"> <li>• Všetko dostupné pre mladých ľudí aby zostali tu bývať</li> </ul>
<ul style="list-style-type: none"> <li>• Kanalizácia a vodovod vo všetkých lokalitách, posilňovňa, detské ihrisko.</li> </ul>
<ul style="list-style-type: none"> <li>• 1. Cyklotrasa prepájajúca Kapušany a Prešov 2. koncepcia napojenia obce na okolité prostredie - znamená zdefinovať zaujímavé prírodné a kultúrne body v okolí a vytvoriť/skvalitniť ich napojenie na obec (napr. skvalitniť napojenie na vyhladku pri obci Okružná, pešie napojenie na obec Lada, Fintice - napr. aj formou zdieľaného chodníka budúcej cyklotrasy) 3. Vhodné by bolo využiť potenciál centrálnych verejných priestorov v obci vrátane ich napojení na druhotné verejné priestory (napr. zrevitalizovanie Námestia sv. Martina, priestoru pred Kultúrnym domom, priestoru pred zdravotným strediskom, nástup do ZŠ a parku - ich vzájomné prepojenie) - to znamená v prvom rade vytvorenie koncepcie verejných priestorov, ich hierarchie, plánu a rozsahu obnovy/revitalizácie a následne koncepciu pretavovať do ďalších krokov - štúdie architektonických projektov a projektovej dokumentácie. 4. Vybudovať kvalitné zariadenie pre seniorov 5. pri ďalších plánoch stavebného a urbanistického rozvoja obce (napr. vznik nových štvrtí) angažovať do procesu návrhu projektovej dokumentácie odborníkov v obore, ktorí sa preukážu kvalitou svojej práce - a to formou architektonických resp. urbanistických súťaží - aby bolo možné vybrať projekt na základe kvality, nie len na základe najnižšej ceny (ako to býva v štandardnom verejnom obstarávaní) 6. prehodnotiť koncept programovej náplne zdravotného strediska - potenciál vytvorenia zdravotného centra so širšou ponukou zdravotníckych služieb pre občanov - akou formou prilákať/ponúknuť priestory pre ďalších odborných lekárov 7. v uliciach inštalovať v rozumnej miere koše pre separovaný odpad a koše na psie exkrementy 8. dostupné bezbariérové vstupy do občianskej vybavenosti - pošta, zdravotné stredisko - aktuálne nevyhovujúce 9. vypracovať projekt na zakomponovanie zberných nádob na cintoríne - aktuálne osadený kontajner je neestetickým a nedôstojným prvkom</li> </ul>
<ul style="list-style-type: none"> <li>• Nesmú chýbať chodníky (platí, to čo pri 2. otázke - len si to predstavujem omnoho skôr ako v roku 2035 - do vtedy už budem mať deti veľké :D , ..... ešte mi napadlo, že keby ste priechod cez koľajnice, cez ktorý sa kedysi chodilo urobili prístupnejší, bolo by to podľa mňa omnoho bezpečnejšie, ako zakazovať prechod a navoziť tam kamene a betóny, aj tak tadiaľ všetci prechádzajú (logicky, keď chcú ísť napr. z pod hradu do Milk Agra - logicky nepôjdu naokolo okolo pekárne, keď starí ľudia ledva vládzu ísť pár metrov)- keby ste ten prechod urobili bezpečnejšie prechodný šlo by im to rýchlejšie a bolo by to bezpečnejšie) .... PS: už prosím nikdy, NIKDY nepúšťajte v rozhlase pesničku s textom: "kde si včera bol, si zase ožratý, asi mi neveríš lebo mám vypité" (v tom prípade zatváram okná, zapchávam deťom i sebe uši a nepočujem oznam) ..... Ďakujem :D :D :D</li> </ul>
<ul style="list-style-type: none"> <li>• napojenie na integrovanú mestskú a prímestskú dopravu</li> </ul>
<ul style="list-style-type: none"> <li>• Cyklistický chodník, detské ihriská, bezbariérové zóny.</li> </ul>
<ul style="list-style-type: none"> <li>• Bankomat, kaviareň, detské multifunkčné ihrisko, bazén - kúpalisko. Klzisko a ihrisko . Pravidelný program animátormi aspoň 1 deň v týždni kdekoľvek a ocomkoľvek. Prepojiť stacionár s akciami MŠ a ZŠ.</li> </ul>
<ul style="list-style-type: none"> <li>• Dokončená kanalizácia, Vybudovaný DSS, Kompletne zrekonštruovaný resp. prebudovaný športový (futbalový) štadión a ukončená konzervácia Kapušianskeho hradu</li> </ul>
<ul style="list-style-type: none"> <li>• Domov dôchodcov, aby bolo postarané aj o starších ľudí. Máme krásnu novú škôlku, školu - je postarané o mládež, tak aby sa nezabudlo aj na tých starších. Lepšie využitie zdravotného strediska - viac odborných lekárov, rehabilitácie.</li> </ul>
<ul style="list-style-type: none"> <li>• Veľký a hlavne správne fungujúci zberný dvor odpadu, upravená zelená oddychová zóna pre všetky vekové kategórie občanov našej obce v Parku sv. Cyrila a Metóda, napojenie všetkých budov domov a zariadení na funkčnú splaškovú kanalizáciu, kúpalisko</li> </ul>
<ul style="list-style-type: none"> <li>• farebné kontajnery na triedenie odpadu, veľké obecné kompostovisko pre tých, ktorí majú menší pozemok a nemôžu kompostovať vo veľkom doma a napr. bežecká dráha okolo futbalového ihriska, keďže po ulici sa behá ťažko</li> </ul>
<ul style="list-style-type: none"> <li>• Rozvoj na pozemkoch za mlynov - obytné domy alebo chaty</li> </ul>
<ul style="list-style-type: none"> <li>• kultúrne podujatia minimálne ako boli doposiaľ, ihriská a zeleň a hlavne dobrí ľudia</li> </ul>
<ul style="list-style-type: none"> <li>• Umelá ľadová plocha, okrasné stromy po celej našej ulici okolo chodníka</li> </ul>



<ul style="list-style-type: none"> <li>• Nová ulica od letiska , konkrétne za zahradami Ardovej ulice.</li> </ul>
<ul style="list-style-type: none"> <li>• umelý trávnik - tréningová plocha pre futbal 50x60m s využitím pre ďalšie kolektívne športy, multifunkčné centrum pre mládež, obytné zóny, multifunkčná / športová hala, obecná firma, nové priestory v rámci športového areálu, neoddeliteľnou súčasťou tribúna, športová trieda</li> </ul>
<ul style="list-style-type: none"> <li>• centrálna oddychová zóna - park, športoviska,</li> </ul>
<ul style="list-style-type: none"> <li>• jednoduché spojenie s okolitými mestami,zaujímavé miesta na návštevu, pobyt v prírode, "tahaky", ktoré motivuju zastaviť sa</li> </ul>

#### Príloha č.4 Zoznam odpovedí dotazníkového prieskumu u žiakov ZŠ

##### O čom snívaš, že raz v Kapušanoch bude? Čo Ti v Kapušanoch dnes chýba? Čo by Ťa potešilo, keby si v Kapušanoch mohol robiť?

- Bazén
- Trail na bicykle
- Mňa by potešilo multifunkčné ihrisko určené pre všetky vekové kategórie. Takisto cyklistický chodník aby sa deti mohli bezpečne bicyklovať. Tiež nejaké kultúrno spoločenské podujatia lebo aj to pomáha k rozvíjaniu. .
- Multifunkčné ihrisko na futbal Odhrtnute chodníky
- Multifunkčne ihrisko kde sa mozeme akokolvek zahrať a nove preliezačky v parku
- Cyklistické turistiky
- Viac podujatí
- mohlo by tu byť workoutové ihrisko
- Ja by som nechcela nič meniť. Mne sa páčia Kapušany také aké sú.(:
- Nejaká kaviareň, prípadne miesto kde sa dá zísť s kamarátmi a zabaviť sa, porozprávať sa :) miesto na opekanie, nejaké vonkajšie posedenie pre viac ľudí (pre kamarátov, priateľov prípadne rodinu) po momentálnej situácii :(
- Aby deti v škole nemuseli odovzdávať telefóny a autobus ktorý ide smerom na chmelov o 13:00 aby išiel o 13:10.
- Potešilo by ma, keby sme mali krajší a lepší park, s viacerými preliezačkami pre deti. So súrodencami tam občas zájdeme, ale moji mladší bratia už po dvadsiatich minútach chcú ísť domov, pretože ich to tam už nebaví. Ja osobne by som uvítala nejaké miesto na športové aktivity, alebo niečo podobné ako centrum mládeže (neviem to inak popísať).
- Aby sme nemuseli odovzdávať mobilné telefóny, ale museli by byť v taške a vypnuté. Aby sa opravili WC a vyčistili sa. Aby sa autobus ktorý ide na Chmel'ov o 13:00 presunul na 13:10. Aby žiaci, ktorí nastupujú na autobus smer Pušovce/Chmel'ov nemuseli čakať v rade a tiež sa mohli predbehnúť. Aby sa cez veľkú prestávku mohlo ísť zo školy, do parku...
- Dobrý deň! ☺ Mňa by potešilo keby v Kapušanoch bolo nejaké väčšie ihrisko pre deti a nejaká cyklotrasa. 🌸
- lepšie počítače v škole a nové lavice
- kúpalisko
- Skatepark
- Plaváreň
- Futbalové ihrisko s umelou trávou
- Myslím že by bol dobrý nápad mať v Kapušanoch tzv. "letné kino" napríklad na futbalovom ihrisku by sa v určité dni večer prehrávali filmy.Pre ľudí by to mohol byť fajn zážitok a relax. Ľudia by si doniesli svoje deky poprípade jedlo.
- Multifunkčné ihrisko pre všetky deti.

- Do našej obce by sa hodilo Kino, park pre psov a malé nákupne centrum. To je všetko a prajem Vám pekný deň.
- Altánok z free wi fi v parku
- Skate park v parku pri asfaltovom ihrisku
- kupaliskooo : )
- Lanové centrum.
- Cyklistický chodník, park v ktorom sa možem aj hrať,
- Bazén, cyklistický chodník
- Chýba cukráreň a potesilo by fitnesscentrum
- multifunkčné ihrisko
- Nový park, ciklistické trasy.
- Chcela by som, aby v Kapušanoch bolo niečo väčšie ako Kultúrny dom na hranie divadla. A ako druhé by som chcela plaváreň alebo niečo také.
- veľké ihrisko - dopravné, kúpalisko
- Chýba a porešilo by asi každého- bezbariérový vstup na poštu, do školy, spriechodnené niektoré ulice (musíme chodiť naokolo), obnoviť park sv. Cyrila a Metoda (nove stromčeky, či bezudrzbových kvetinových záhonov s možnosťou spoznávať okolité kvety, vtáčikov, chrobáky, stromy - take tabule náučné, urobiť normálny chodník v parku, vedľa kurtu až okolo podia k telocvični, aby sa dalo dobre prejsť bicyklom, kočiarom, kolobežkou, odrážadlom a tak.), koše na psie bobky, športovisko (niečo ako posilňovňa vonku - rebriky, hrazdy, kladina, na stabilitu niečo..)
- Snívame o krytom kúpalisku, kde by sme mohli chodiť plávať. So šmykáčkou aby sme nemuseli stále chodiť všade autom. Chcela by som aby bolo v Kapušanoch veľa kvetov, veľkých a farebných. Aby sme mali cyklistický chodník a mohli sa voziť na korčuliach, kolobežke a bicykli a nebáť sa kamiónov. Chceli by sme stromy po ceste na hrad keď sa ide hore kopcom, lebo je tam strašne horúco v lete. Chceli by sme ihrisko, ktoré je otvorené stále a nemusieť sa báť, že nás zlý ujo bude naháňať keď prídeme v lete cez prázdniny cez deň skôr. Snívam o tom, že budem môcť chodiť do Prešova na bicykli. O stánku so zmrzlinou a mrazenou farebnou vodou, kde budú stoličky, slnečník a pieskovisko. ĎAKUJEME, že sa pýtate"=0

## Príloha č.5 Vyhodnotenie programu rozvoja obce Kapušany za roky 2015 -2022

<b>Environmentálna oblasť</b>	
Plánované aktivity a opatrenia na roky 2015 - 2022	Splnené aktivity a opatrenia v rokoch 2015- 2022
<b>A 1.1.6 Zabezpečiť systém separovania odpadu:</b> <ul style="list-style-type: none"> <li>○ na cintoríne,</li> <li>○ v parku sv. Cyrila a Metóda,</li> <li>○ počas kultúrnych podujatí,</li> <li>○ na futbalovom ihrisku,</li> <li>○ v obecných nájomných bytoch (18 b.j. 6 b.j. a BNS)</li> </ul>	<p>Systém separovaného odpadu bol zavedený na cintoríne, avšak z hľadiska toho, že ide o odpad, ktorý je znečistený, zložený z viacerých odpadových komodít je jeho odovzdanie spoločnosti zabezpečujúcej vývoz TKO a separovaný zber veľmi obtiažný. Obec odporúča minimalizovanie cintorínskeho odpadu. Zároveň na cintorín zaobstarala uzatvárateľný kontajner z dôvodu zlepšenia estetickej stránky.</p> <p>Počas podujatí realizovaných obcou je zabezpečený separovaný zber a od prevádzkovateľov predajných stánkov je separovanie odpadu vyžadované taktiež. Separovaný zber odpadu je zabezpečený taktiež v priestoroch Kapušianskeho hradu.</p> <p>Obec zaviedla evidenčný systém zberu odpadu ELWIS – smart evidenčný systém (cieľom je zvýšiť objem vytriedeného odpadu)</p>
<b>A 1.1.7 Vytvoriť komisiu pri OcZ pre oblasť životného prostredia</b>	Vytvorená 3členná komisia pre ochranu životného prostredia.
<b>A 1.3.1 Informovať a vzdelávať občanov o domácom kompostovaní</b>	Každá domácnosť obdržala kompostér spolu s publikáciou o správnom postupe kompostovania.
<b>A 1.3.2 Vytvoriť systém príspevku pre obstaranie domácich kompostérov pre záujemcov žijúcich v obci</b>	Každá domácnosť obdržala kompostér spolu s publikáciou o správnom postupe kompostovania.
<b>A 1.3.3 Vybudovať a vybaviť potrebnou technológiou zberné miesto/dvor na bio – odpad i iné komodity (štiepkovač, zázemie – prístrešok)</b>	Aktuálne pre zber vybraných odpadových komodít slúži obce zberné miesto odpadu, na ktorom bola opravená jama na zber biolog.odpadu zo záhrad, umiestnený kontajner na drevný odpad a kontajner na drobný stavebný odpad.

<b>A 1.4.1 Realizovať kontrolu napojenia domácnosti a prevádzok na verejnú kanalizáciu a vrátane sankčných opatrení</b>	Obec v spolupráci s VVS kontroluje napojenosť domácností na verejnú kanalizáciu a pre obyvateľov obce Nová štvrť má vyčlenený finančný príspevok z dôvodu technickej náročnosti napojenia sa.
<b>A 1.4.2 Podporovať budovanie domových čističiek s finančným príspevkom obce</b>	Obec má vytvorený systém finančnej podpory pre vybudovanie domových čističiek v časti obce, kde nie je možné napojenie sa na existujúcu kanalizáciu.
<b>A 1.4.3 Vytvoriť systému kontroly domových žúmp (technický stav, legálna likvidácia odpadových vôd)</b>	Obec prostredníctvom, komisie pre verejný poriadok a komisie pre ŽP rieši podnety v oblasti kontroly domových žúmp, t.j. nakladanie s odpadovými vodami.
<b>A 2.2.3 Zabezpečiť vypracovanie návrhu Konceptie revitalizácie/obnovy parku a realizovať navrhované opatrenia</b>	Vegetačná oblasť parku je konzultovaná a ošetrovaná arboretistom, ktorý navrhuje ochranu, starostlivosť o stromy, ich odborný orez, prípadne iné ošetrojúce opatrenia. Na oblasť infraštruktúry, t.j. chodníkov pre peších a osvetlenie je vypracovaná PD.
<b>A 2.2.6 Zvýšiť kontrolu a sankcie v oblasti starostlivosti o nehnuteľnosti v obci (pozemky, domy, hospodárske budovy)</b>	Obec prostredníctvom komisie pre verejný poriadok a komisie pre ŽP rieši podnety v oblasti kontroly starostlivosti o jednotlivé nehnuteľnosti.
<b>A 4.1.3 Realizovať stavby protipovodňových opatrení na potoku Ladianka v zmysle PD (po etapách)</b>	Obec v spolupráci s Povodím Hornádu a Bodrogu uskutočnili udržiavacie práce na toku Ladianka s prietokom 100ročnej vody. Stavby protipovodňových opatrení sú súčasťou komplexnej PD, ktorá nebola zrealizovaná. Na toku Ladianka bola vybudovaná spätná klapka. Vyčistený bol tiež potok Kapanoš a priekopa na Železničnej ulici.
<b>A 4.1.4 Osloviť správcu toku Sekčov k priebežnej údržbe a čisteniu v rámci protipovodňových opatrení</b>	Obec priebežne komunikuje so správcom toku Sekčov o nevyhnutných udržiavacích prácach, ktoré sú realizované na vodnom toku.
<b>A 4.1.5 Zabezpečiť údržbu dažďovej kanalizácie (priekopy, rigoly) v spolupráci s vlastníkami predmetných pozemkov (ul. Bardejovská, Slánska, Železničná)</b>	Čiastočné odvodnenie ulice Bardejovská  Údržba rigolu na ul. Železničnej a Tehelnej
<b>A 5.1.1 Vybudovať kanalizačné vetvy podľa existujúcej al. novej projektovej dokumentácie:</b> <ul style="list-style-type: none"> <li>• Nová štvrť (podľa starej PD - vyhotoviť PD na druhú stranu Novej štvrťi)</li> <li>• Mlynská (v zmysle aktuálne platnej PD)</li> </ul>	Projekt: Rekonštrukcia splaškovej kanalizácie Urbárska, Severná Donor: MIRRI Celkové výdavky: 120 867,66€  Pripravená PD na výstavu kanalizácie na ul. Cintorínska (spolupráca s VVS) Pripravená PD na ul. Nová Štvrť (II .strana)

<ul style="list-style-type: none"> <li>• Bardejovská (v zmysle aktuálne platnej PD)</li> <li>• Lesná (vyhotoviť novú PD)</li> <li>• časť Prešovskej (vyhotoviť PD na druhú stranu Prešovskej ulice)</li> <li>• časť Cintorínskej (vyhotoviť novú PD)</li> </ul>	
<b>A 5.1.2 Dobudovať vodovodnú sieť v súčinnosti s VVS - Hlavná ulica 1 (2015 -2016) PD</b>	Vodovodná sieť je vybudovaná v celej obci (s výnimkou 1 domácnosti pri starom mlyne).
<b>A 6.1.1 Rekonštruovať a modernizovať verejné budovy podľa existujúcej al. novej projektovej dokumentácie:</b> <ul style="list-style-type: none"> <li>• <b>Budova Ocú</b> (zateplenie obvodového muriva)</li> <li>• <b>Budova hasičskej zbrojnice</b> – oprava strechy, zateplenie obvodového muriva – výmena plynového kotla a radiátorov</li> <li>• Prístavba a modernizácia budovy materskej školy – <b>existujúcich objektov MŠ</b> prístavbou)</li> <li>• Rekonštrukcia strechy na budove MŠ</li> </ul>	<b>Rekonštruovaná budova obecného úradu</b> (oprava strechy, zateplenie, stavebno-technické úpravy, rekuperačný systém..) <b>Rekonštruovaná zasadacia miestnosť Ocú</b> <b>Rekonštrukcia a prístavba budovy MŠ vrátane zateplenia strechy</b> (t.j. rozšírenie kapacity MŠ na 96 miest) <i>Projekt: Rekonštrukcia a prístavba MŠ</i> <i>Ministerstvo vnútra SR</i> <i>Celkové výdavky: 748 084,84 €</i> <i>Spolufinancovanie zo strany MV SR: 449 100 €</i> <b>Rekonštrukcia vonkajšej kanalizácie pri MŠ</b> <b>Rekonštrukcia školskej kuchyne</b> <b>Rekonštrukcia strechy na budove telocvične</b> <b>Spracovaná PD na zateplenie budovy požiarnej zbrojnice</b> <b>Spracovaná PD na zateplenie, kúrenie a stavebné úpravy budovy zdravotného strediska</b> <b>Vypracovaná PD na zmenu nebytových priestorov na bytové v budove požiarnej zbrojnice</b>  <b>Čiastočná rekonštrukcia budovy požiarnej zbrojnice</b> Projekt: Zvýšenie energetickej účinnosti Požiarnej zbrojnice Donor: MVSR - Prezídium Hasičského a záchranného zboru Účel: rekonštrukcia interiéru PZ - podlaha, stierky, výmalba, osvetlenie, oprava kúrenia

	<p>Celkové výdavky: 42296,79€ Spolufinancovanie obce: 5%</p> <p><b>Zmena vykurovania v ZŠ s MŠ na tepelné čerpadlá</b> Projekt: Zmena zdrojov vykurovania budov základnej školy Donor: Ministerstvo investícií, regionálneho rozvoja a informatizácie SR - OP KŽP Celkové výdavky: 559 788,44€ Spolufinancovanie obce: 5%</p>
<p><b>A 7.1.1 Vybudovať plnoorganizovanú križovatku na Prešovskej ul. v spolupráci s SSC vrátane príľahlých chodníkov</b></p>	<p>V spolupráci so SSC je vybudovaná <b>plnoorganizovaná križovatka</b> so svetelnou križovatkou, rekonštruované chodníky na Prešovskej ulici, vybudovaný odbočovací pruh, rekonštruovaná cesta I/18</p>
<p><b>A 7.1.2 Vybudovať chýbajúce miestne cestné komunikácie a komunikácie pre peších v zmysle existujúcej alebo novo obstaranej PD</b></p> <ul style="list-style-type: none"> <li>• Vybudovať chodník na ul. Topol'ová (okolo pekárne) a osvetliť Topol'ovú ul. po futbalové ihrisko pozdĺž žel.trate - <i>vyhotoviť PD, vysporiadať pozemky</i></li> <li>• Vybudovať chodník na ul. Železničná (700m) - <i>vyhotoviť PD</i></li> </ul>	<p><b>Príprava výstavby chýbajúceho chodníka na ul.Železničnej smerom k ZS a smerom k futbalovému ihrisku (v II.etapách)</b></p> <ul style="list-style-type: none"> <li>- Spracovaná PD</li> <li>- Vysporiadané pozemky</li> <li>- Právoplatné stavebné povolenie</li> <li>- Dostupné finančné prostriedky</li> </ul> <p>Pripravená PD na osvetlenie parku a vybudovanie chodníkov</p>
<p><b>A 7.1.3 Rekonštruovať miestne cestné komunikácie a komunikácie pre peších vrátane mostov:</b> <b>Rekonštruovať</b> cestu na ul. Poštová (nový asfalt, retardér) <b>Rekonštruovať</b> cestu na ul. Cintorínska vrátane zjazdeného chodníka <b>Rekonštruovať</b> cestu na ul. Železničná <b>Rekonštruovať</b> cestu na ul. Priemyselná <b>Rekonštruovať</b> cestu na ul. Pod hradom vrátane chodníka <b>Rekonštruovať</b> cestu na ul. Tehelná <b>Rekonštruovať</b> cestu na ul.Krátka</p>	<ul style="list-style-type: none"> <li>• Rekonštruovaná cesta na ul. Poštovej</li> <li>• V spolupráci so SSC rekonštruovaný chodník na ulici Prešovskej a most na 1/18</li> <li>• Rekonštruovaný chodník na ulici Hlavnej (zámková dlažba) po rekonštrukcii cesty II/545</li> <li>• Čiastočne rekonštruovaná cesta na ul.Sekčovská</li> <li>• Odvodnenie ulíc Požiarnická, Púchovská, Mlynská osadením žľabov</li> <li>• Vybudovanie priechodu pre chodcov Hlavná / Poštová ulica</li> <li>• Osadenie nového zábradlia na ul.Nová Štvrť</li> <li>• Vypracovaná PD na odvodnenie ulice Požiarnickej</li> </ul>

<p><b>Rekonštruovať</b> chodník na ul.Prešovská – <i>mimo plnoorganizovanej križovatky</i></p> <p><b>Rekonštruovať</b> chodník na ul. Hlavná (1)</p> <p><b>Rekonštruovať</b> most na 1/18 – v súčinnosti s SSC (ozvuč.bariéra)</p> <p><b>Rekonštruovať</b> cestu na ul. Sekčovská</p> <p><b>Rekonštruovať</b> cestu na ul Urbárska</p> <p><b>Rekonštruovať</b> cestu na ul Severná</p> <p><b>Rekonštruovať</b> cestu na ul. Slovenská vrátane chodníka a priekopy (500 m)</p> <p><b>Rekonštruovať</b> cestu na ul.Slovenská smerom na Tehelnú vrátane chodníka</p> <p><b>Rekonštruovať</b> ul.Kráľovská smerom ku Slovenskej</p>	
<p><b>A 7.1.4 Realizovať verejné osvetlenie: realizovať verejné osvetlenie</b> v parku (20 ks lúč) )</p> <p><b>realizovať verejné osvetlenie:</b> na ul. Topoľová (<i>okolo pekárne</i>) - <i>pozdĺž želez.trate k ihrisku, Priemyselná – 8 – 10 ks</i></p> <p><b>Realizovať verejné osvetlenie hradu</b> – formou nasvietenia v určených hodinách</p>	<p>Zrealizované nasvietenie hradu</p> <p>Pripravená PD na osvetlenie parku a vybudovanie chodníkov</p> <p>Vybudovaná optická sieť v obci</p>
<p><b>A 7.2.5 Zabezpečiť kompletne dopravné a turistické značenie obce</b></p> <ul style="list-style-type: none"> <li>• Vyhotoviť návrh – súpis všetkých potrebných dopravných a turistických značení</li> <li>• Realizovať značenie v zmysle návrhu</li> </ul>	<p>Spracovaná dokumentácia dopravného značenia v obci – príprava aktualizácie dokumentácie</p>
<p>Vybudovať vyhlídkovú vežu na hrade v zmysle existujúcej PD</p>	<p>Vybudovaná vyhlídková veža na Kapušianskom hrade</p>
<p>vytvoriť náučný chodník (formou výzvy pre dobrovoľníkov) – (obec – les – hrad) vrátane</p>	<p>Vytvorený náučný chodník smerom na Kapušiansky hrad a v miestnom parku sv. Cyrila a Metoda</p>

vytvoriť turisticko-informačný bod (informačnú kanceláriu) v priestoroch OcÚ alebo formou kiosku	Vybudovaný správcovsý objekt na Kapušianskom hrade (služiaci ako turisticko-informačný bod)
zabezpečiť sprievodcovskú službu (na objednávku) na hrad i po obci	Sprievodcovská služba na hrade je zabezpečená v rámci správcu hradu.
zabezpečiť tlačoviny (letáky, pohľadnice, bulletiny) - pamätné mince	Priebežne vytvárané, aktualizované a dopĺňané letáky, pohľadnice a bulletiny.
<b>A 8.3.1 Zatraktívniť nevyužívané priestory formou voľnočasových priestorov, oddychových zón (formou výzvy pre obyvateľov)</b> Vybudovať oddychovú zónu na ul. Ardova v zmysle existujúcej PD Vybudovať oddychovú zónu na ul. Slánska v zmysle existujúcej PD Vybudovať oddychovú zónu na pri bývalej prečerpávačke pri Kapanoši Vybudovať detské ihrisko pri 6 byt. jednotke <b>Zrekonštruovať už existujúce zóny - Bocianovo</b>	Vybudovaná oddychová zóna na ul.Ardova Vybudovaná oddychová zóna na ul. Slánská Vybudovaná oddychová zóna pri bývalej prečerpávačke pri Kapanoši Vybudované detské ihrisko pri 6 b.j. Priebežne dopĺňané a rekonštruované prvky voľnočasovej zóny Bocianovo
<b>A 8.3.4 Zabezpečiť kamerové systémy na voľnočasových miestach:</b> 1. kamera v parku	Vybudovaný kamerový systém v parku v časti za jedálňou na amfiteáter a v areáli školy.
<b>A 8.4.1 Rekonštruovať NKP Kapušiansky hrad v etapách v spolupráci s vlastníkmi pozemkov a relevantnými inštitúciami</b>	Postupne realizované práce na rekonštrukcii a konzervácii Kapušianskeho parku v rámci podporených projektov a dobrovoľníckych aktivít.
<b>A 8.5.1 Zatieniť boky amfiteátra na prezliekanie</b>	Zatienené boky amfiteátra pre potreby rýchleho prezliekania a výmeny účinkujúcich.
<b>A 8.5.2 Dovybaviť amfiteáter svetelnou a zvukovou technikou (osvetlenie pódia s reguláciou - farebné)</b>	Amfiteáter dovybavený <b>amfiteáter svetelnou a zvukovou technikou (osvetlenie pódia s reguláciou - farebné)</b>



<b>B 2.1.2 Realizovať aktívne opatrenia politiky trhu práce v spolupráci s ÚPSVaR</b>	V zmysle aktuálnej platnej legislatívy a aktuálnych možností ponúkaných zo strany ÚPSVaR sa obec zapája do zamestnávania dlhodobo nezamestnaných osôb.
<b>B 3.1.4 Vypracovať históriu rodu Kapy a propagovať v rámci informačných kanálov obce (inf.tabule, web, časopis)</b>	Informácie o rode Kapy sú súčasťou publikácie o obci a sú predmetom projektu Bohatier z Maglovca. <i>Projekt: Bohatier z Maglovca</i> <i>Donor: Interreg</i> <i>Celkové výdavky: 47 481,99€</i> <i>Spolufinancovanie obce: 5%</i>
<b>B 3.1.9 Nadviazať spoluprácu s oblastnou org.cestovného ruchu – klastrom cestovného ruchu – obcami (s hradmi, s kult.pamiatkami)</b>	Spolupráca s krajskou organizáciou cestovného ruchu Severovýchod (každoročné Legendárium).

<b>Prioritná oblasť: Ekonomická oblasť</b>	
<b>B 2.1.2 Realizovať aktívne opatrenia politiky trhu práce v spolupráci s ÚPSVaR</b>	V zmysle aktuálnej platnej legislatívy a aktuálnych možností ponúkaných zo strany ÚPSVaR sa obec zapája do zamestnávania dlhodobo nezamestnaných osôb.
<b>B 3.1.4 Vypracovať históriu rodu Kapy a propagovať v rámci informačných kanálov obce (inf.tabule, web, časopis)</b>	Informácie o rode Kapy sú súčasťou publikácie o obci a sú predmetom projektu Bohatier z Maglovca. <i>Projekt: Bohatier z Maglovca</i> <i>Donor: Interreg</i> <i>Celkové výdavky: 47 481,99€</i> <i>Spolufinancovanie obce: 5%</i>
<b>B 3.1.9 Nadviazať spoluprácu s oblastnou org.cestovného ruchu – klastrom cestovného ruchu – obcami (s hradmi, s kult.pamiatkami)</b>	Spolupráca s krajskou organizáciou cestovného ruchu Severovýchod (každoročné Legendárium).
<b>Prioritná oblasť C: Sociálna oblasť</b>	
<b>C 1.1.1 Zriadenie centra sociálnych služieb – formou denného stacionáru (vybavenie)</b>	Fungujúce denné centrum poskytujúce stravu pre seniorov v obce.

<b>C 1.1.4 Vytvoriť systém poskytovania opatrovateľskej služby a odľahčovacej služby</b>	Fungujúci systém opatrovateľskej a odľahčovacej služby.
<b>C 2.1.1 Vybaviť učebne v ZŠ s MŠ potrebným moderným vybavením (prírodovedné, jazykové, IKT, hudobné, športové)</b>	Projekt: Zlepšenie kľúčových kompetencií Ministerstvo pôdohospodárstva a rozvoja vidieka Účel: Nábytok, didaktické pomôcky a IKT vybavenie 5 učební Celkové výdavky: 124 470,20€ Spolufinancovanie obce: 5%
<b>C 2.1.2 Modernizovať a obstaráť materiálne-technické vybavenie materských škôl</b>	Priebežné dopĺňanie materiálne – technického vybavenia MŠ (6tried) – následne po rekonštrukcii a prístavbe MŠ z rozpočtu obce a ZŠ s MŠ.
<b>C 2.3.1 Zriadiť výtvarný a hudobno-dramatický odbor ZUŠ v spolupráci s existujúcou ZUŠ</b>	Fungujúca súkromná základná umelecká škola v priestoroch ZŠ s MŠ v odboroch: Hudobný Výtvarný Literárno -dramatický Tanečný
<b>C 3.1.1 Osloviť neformálne authority pre spoluprácu v oblasti kultúry (seniori, rodičia, mládež, záujmové skupiny – obecné organizácie, dobrovoľníkov aktívnych na území obce, pri obnove hradu a d'áľ.</b>	Priebežná spolupráca s jednotlivými spolkami, jednotlivcami, inštitúciami a dobrovoľníkmi z územia obce pri realizácii kultúrnych a iných podujatí.
<b>C 3.1.3 Realizovanie výstav (aj počas kult.podujatí) a stálych expozícií</b>	Tematicky realizovaná výstava: Tvorbe rezbára Jána Leška. Výstava detských výtvarných prác v spolupráci s MAS ŠAFRÁN.
<b>C 3.1.4 Denné centrum ako „kultúrny stánok“ – tradície, výstavy fotogr., ručných prác</b>	Denné centrum v rámci svojej činnosti vykonáva tvorivé práce (tradičné, ručné práce a pod).
<b>C 3.1.5. Estetizovať priestor vestibulu knižnice pre potreby výstaviek, prezentácií atď</b>	Priestor vestibulu knižnice je rekonštruovaný spolu s priestormi knižnice (vrátane modernizácie interiérového vybavenia).  Projekt: V knižnici ako doma (komplexná rekonštrukcia knižnice a vestibulu) Donor: Fond na podporu umenia Celkové výdavky: 42 310,46€ Spolufinancovanie obce: 10%

<b>C 3.3.1 Udržiavanie tradičných podujatí obce: KFD. Kult.leto, prehliadky, plesy, Cena starostu obce</b>	Tradičné podujatia obce sú každoročne realizované v súlade s Plánom kultúrnych podujatí vypracovaným komisiou pre kultúru a šport.
<b>C 3.3.2 Zapojenie kultúrnej pamiatky - hradu – do programu kultúrnych podujatí (Štef.výstup, Noc hrad.zrúcanín, Návrat rytierov, Jánsky oheň)</b>	NKP Kapušiansky hrad je priestorom pre organizovanie podujatí organizovaných obcou a OŠK.
<b>C 3.3.3 Zabezpečiť uchovávanie obecnej kroniky</b>	Obecná kronika je vedená nepretržite obecnou kronikárkou.
<b>C 3.3.4 Zabezpečiť vydávanie a atraktivitu obecného časopisu Pod Kapušianskym hradom</b>	Obecný časopis Pod Kapušianskym hradom priebežne vydávaný počas jednotlivých rokov.
<b>C 4.1.1 Zabezpečiť mimoškolské športové aktivity (v spolupráci s tenis klubom, obcou, hasičmi, ...)</b>	Ponuka tenisovej školy zo strany Tenis klubu. Letný jazykový tábor 2021 Letný tábor Letný futbalový kemp
<b>C 4.1.2 Osloviť verejnosť pre prácu na mimoškolskej športovej činnosti (nohejbal, šachy, stolný tenis, bedbinton,...)</b>	Iniciatíva športovej komisie, OŠK a MFC pri krúžkovej činnosti ZŠ s MŠ.
	Pripravená PD na športový areál v parku (s atletickým okruhom) Pripravená PD na 3 trasy cyklochodníkov

## Príloha č.6 Projekty podané a podporené od roku 2019 - stručný prehľad

Projekty podané v roku 2019	Účel	Pridelená suma
<i>16. ročník Kapušianskych folklórnych dní</i>	16.KFD	800,00
<i>Dajme športu šancu!</i>	športové vybavenie	4000,00
<i>V knižnici ako doma</i>	komplexná infraštruktúra knižníc	36000,00
<i>Kapušianske premeny</i>	10 ks kroja Kapušanske richtaroše, 11 ks speváčky FS Kapušančan	3000,00
<i>Spojme SILY pre Kapušiansky hrad</i>	Materiál na Kapušiansky hrad, dobrovoľnícke aktivity	2500,00
<i>Okná do duše hradu II</i>	reštaurovanie 3 okenných otvorov západnej veže hradu	2500,00
<i>Bohatier z Maglovca</i>	doplnenie infraštruktúry na NKP hrad Kapušany (drobná turistická infraštruktúra, propagačné materiály, mäkké aktivity)	47481,99
<i>Zvýšenie energetickej účinnosti Požiarnej zbrojnice</i>	rekonštrukcia interiéru PZ - podlaha, stierky, výmalba, osvetlenie, oprava kúrenia	30000,00
<i>Zmena zdrojov vykurovania budov základnej školy</i>	tepelné čerpadlá	531799,02
<i>Náučný chodník - Velikáni kapušianskych dejín</i>	náučný chodník v Parku sv. Cyrila a Metoda	4980,00
<i>Konzervácia a obnova NKP hrad Kapušany</i>	Materiál, lešenie, koordinátor, archeol. a architektonicko-histor.výskum	17242,00
<i>Materiálno-technické vybavenie DHZO</i>	materiálno-technické vybavenie DHZO	3000,00
<b>Projekty podané v roku 2020</b>		

<b><i>Povedz mi čo čítaš a ja ti poviem, kto si</i></b>	Nákup knižného fondu a časopisov	2000,00
<b><i>Zapojenie nezamestnaných do obnovy kultúrneho dedičstva - 2</i></b>	Financovanie mzd. Nákladov na 10. odborných a 10. pomocných pracovníkov počas 7 mesiacov	133994,08
<b><i>Vydanie publikácie p. Paľšu</i></b>	Publikácia Za svojím chlebom	5000,00
<b><i>Šarišské hrady vo virtuálnej realite</i></b>	spracovanie realistickej podoby hradu do digitálnej verzie, 3D model hradu, animácia hradu, aplikácia	1500,00
<b><i>V Kapušanoch dobre</i></b>	vydanie 500 ks CD Kapušanske richtaroše	2000,00
<b><i>Zmiernenie dopadov koronakrízy v obci Kapušany</i></b>	mzdy 2 pracovníčok v DC, prevencia COVID-19 na verej. priestranstvách, N na kreatívne aktivity v DC	18036,00
<b><i>PD cyklotrás v katastri obce Kapušany</i></b>	spracovanie PD pre 3 cyklotrasy v obci Kapušany	20000,00
<b><i>Terénna sociálna práca v obci Kapušany</i></b>	Financovanie mzdových nákladov na 1 TSP počas 24 mesiacov	mes. refundácia
<b><i>Materiálno-technické vybavenie DHZO</i></b>	materiálno-technické vybavenie DHZO	3000,00
<b><i>Projekty podané v roku 2021</i></b>		
<b><i>Doplnenie knižničného fondu v obecnej knižnici</i></b>	doplnenie knižničného fondu	1100,00
<b><i>Kapušíanske folklórne dni</i></b>	Kapušíanske folklórne dni	4000,00
<b><i>KAPU - Virtuálna brána do minulosti Kapušianskeho hradu</i></b>	športová zostava v parku	1500,00
<b><i>Indiánsky športový deň</i></b>	odmeny a štartovacie čísla pre súťažiacich	700,00
<b><i>Konzervácia a obnova NKP hrad Kapušany v roku 2021</i></b>	materiál, reštaur. Práce, archeolog., architekt. - historický výskum, koordinátor	20000,00

<b><i>Zapojenie nezamestnaných do obnovy kultúrneho dedičstva v roku 2021</i></b>	mzd. náklady na 4 odb. a 4 pom. Pracovníkov počas 4 mesiacov	mes. refundácia
<b><i>Materiálno-technické vybavenie DHZO</i></b>	materiálno-technické vybavenie DHZO	3000,00
<b>Spolu</b>		<b>899133,09</b>

## Príloha č.6 Zoznam osôb, ktorí participovali na spracovaní dokumentu

### Na spracovaní dokumentu participovali

Patrik Masrna  
Antónia Mazáková  
Ľudmila Hamarová  
Andrea Havrillová  
Magdaléna Verčimáková  
Irena Kasalová  
Slávka Guteková  
Pavol Petrovský  
Radoslav Namešpetra  
Igor Revay  
Peter Verčimák  
Andrej Škovránek  
Miroslav Bohata  
Patrik Masrna  
Mária Majirská  
Slávka Guteková  
Peter Palovič